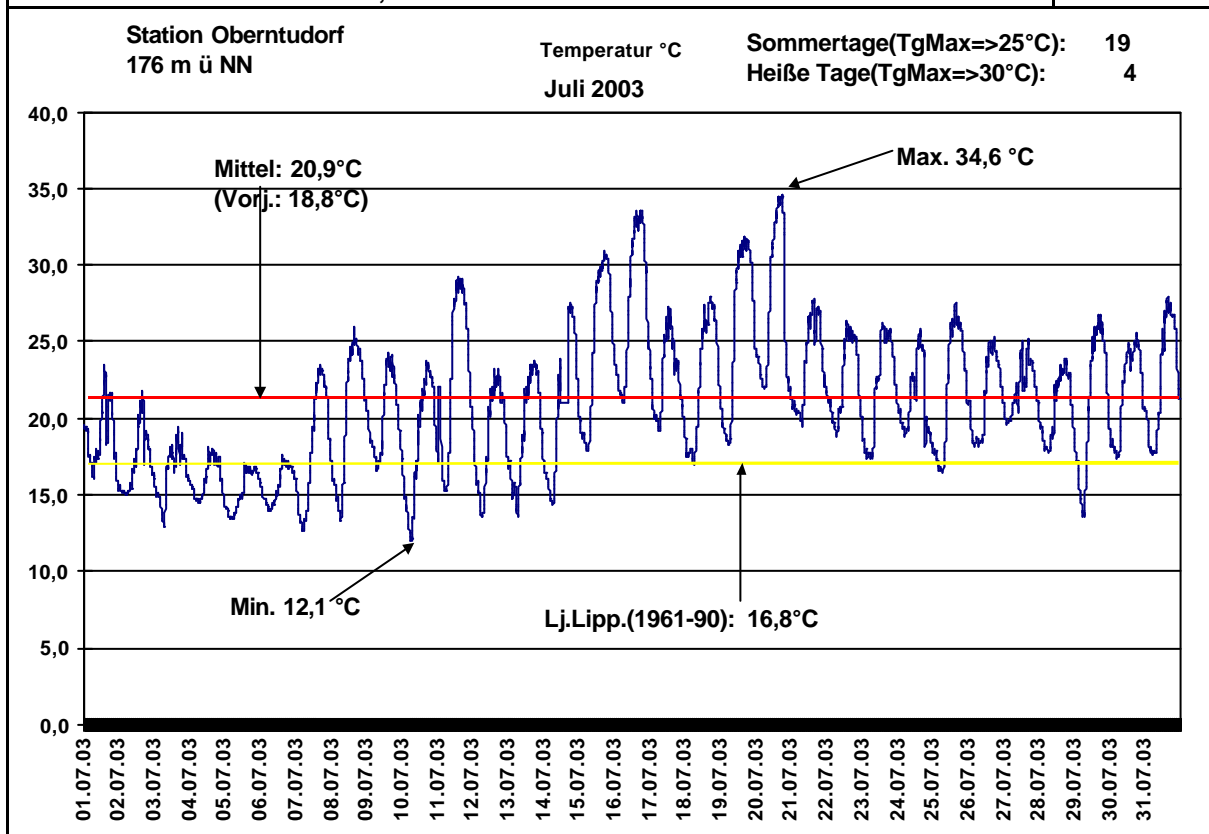
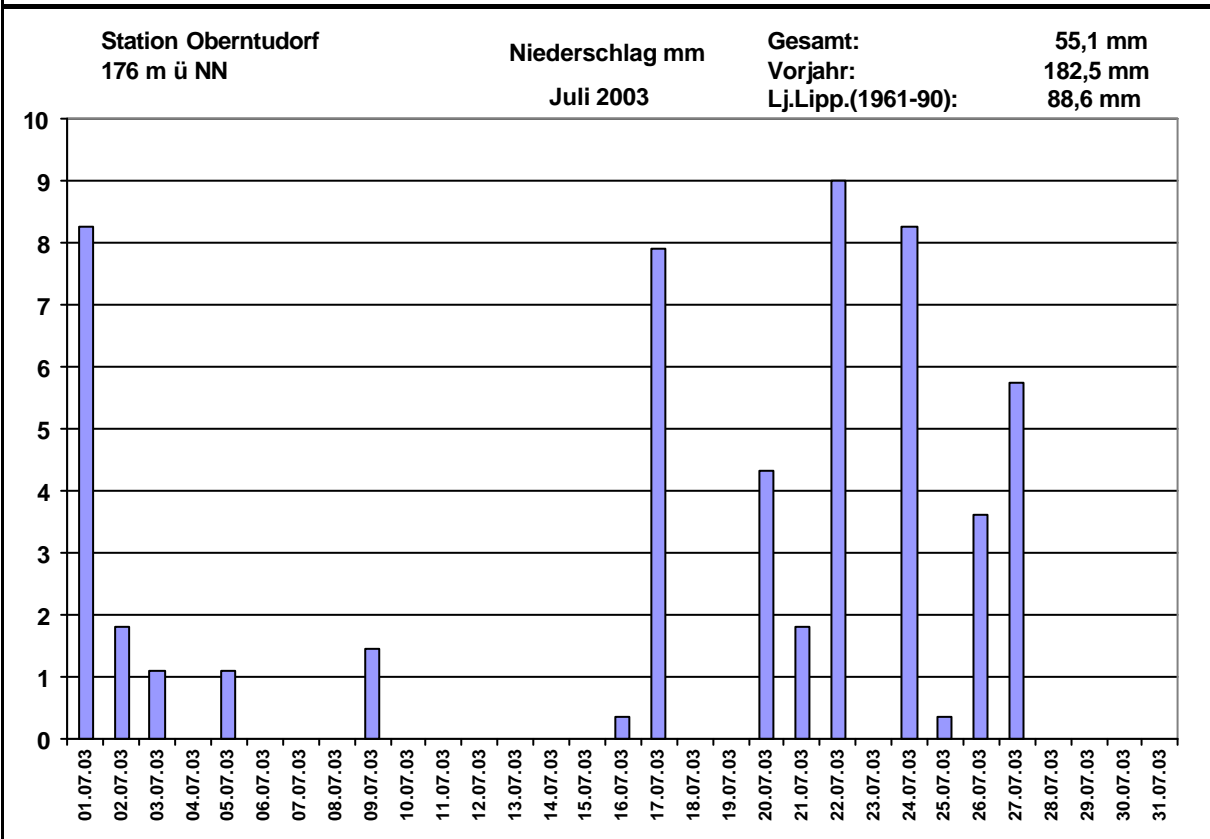
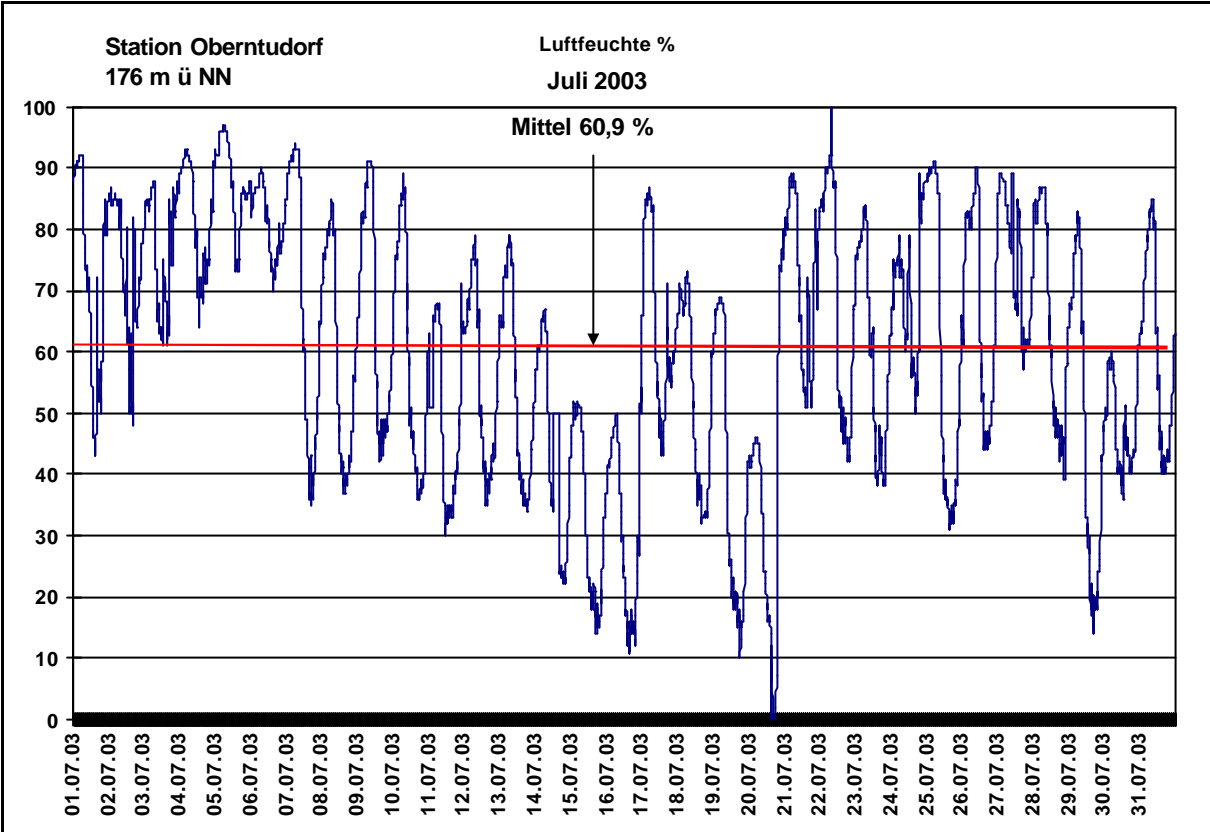
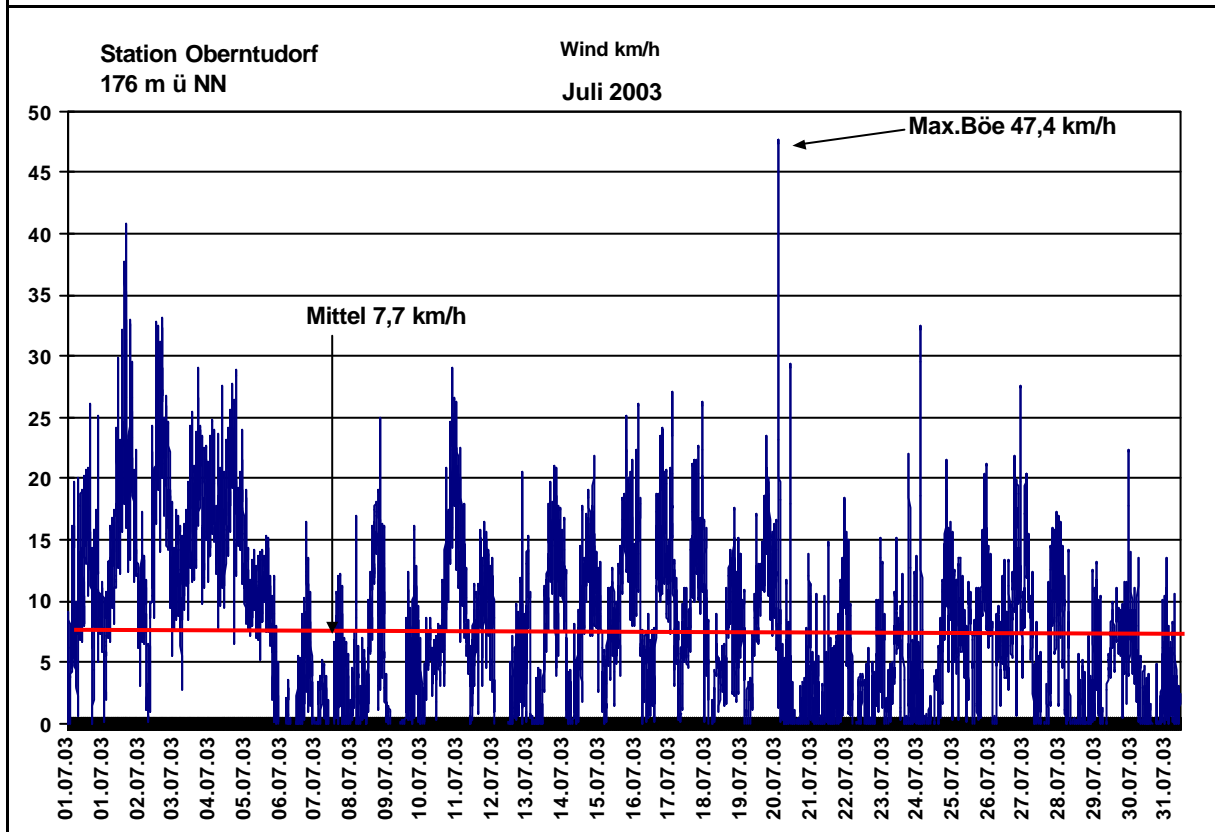
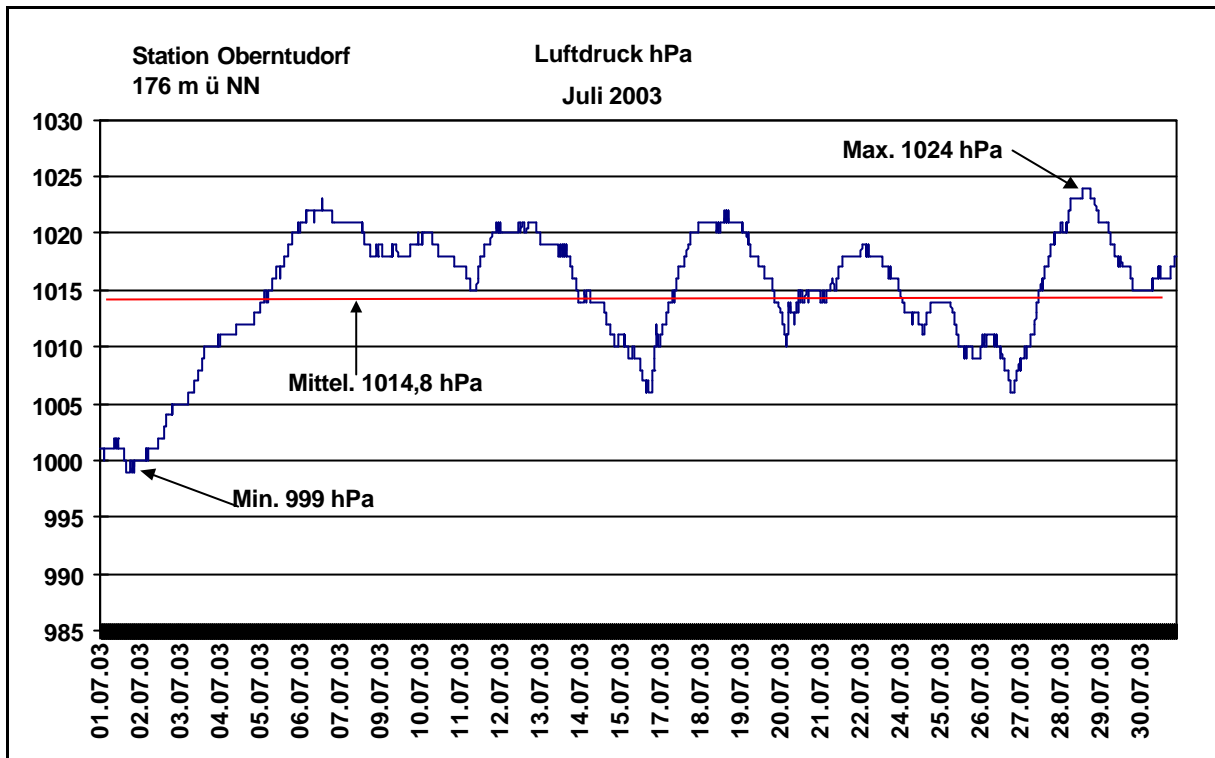


Wettergrafiken und Tabelle Juli 2003 Station Oberntudorf

<u>Klimadaten</u>		<u>Wetterstation Oberntudorf</u>
Standortkoordinaten: geogr. 08°39'47"O - 51°38'31"N		
176 m ü. NN		
Monatswerte: Jul 03		
Temperatur:(Vj.18,8°C)	20,9°C	Tage mit Schneedecke: Eistage(Max<0,0°C): Frosttage(MIN<0,0°C): Sommertage(Max>=25°C): 19 Heiße Tage(Max>=30°C): 4
Lj.Mittel:(Lipp.1961-90):	16,8°C	
Abweichung:	4,1°C	
Absoluts Max.:	34,6°C	
Absolutes Min.:	12,1°C	
Niederschlag:(Vj.182,5 mm)	55,1 mm	Luftdruck(Meereshöhe):hPa Absolutes Max.: 1024 Absolutes Min.: 999 Mittel: 1014,8
Max.Tag:	9,0 mm	
Lj.Mittel(Lipp. 1961-90):	88,6 mm	
Mittel relative Feuchte:	60,9 %	
Max. Windböe:	47,4 km/h	
Mittlere Wind:	7,7 km/h	







Station Oberntudorf
176 m ü NN

Sonnenstunden h
Juli 2003

Gesamt: 238,1 h
Lj.Lipp.(1961-90): 183,0 h

