

Wettergrafiken und Tabelle Juni 2012 Station Schlangen BK

Klimadaten Wetterstation Schlangen BK

Standortkoordinaten: geogr. 08°43' "O - 51°47' "N

172 m ü. NN

Monatswerte: Juni 2012

Temperaturmittel: 16,1°C (Vj.17,8 °C)

Lj.Mittel:(Lipp.1961-90): 15,3 °C

Abweichung 0,8 °C

Absoluts Max.: 28,6 °C

Absolutes Min 6,9 °C

Tage mit Schneedecke:

Eistage(Max<0,0°C):

Frosttage(MIN<0,0°C):

Sommertage(Max>=25°C): 4

Heiße Tage(Max>=30°C):

Niederschlagssumme: 101,7 mm (Vj.67,4 mm)

Max.Tag: 25,0 mm

Lj.Mittel(Lipp. 1961-90): 89,7 mm

Mittel relative Feuchte: 70,0 %

Max. Windböe: 41,8 km/h

Mittlere Wind: 6,1 km/h

Luftdruck(Meereshöhe):hPa

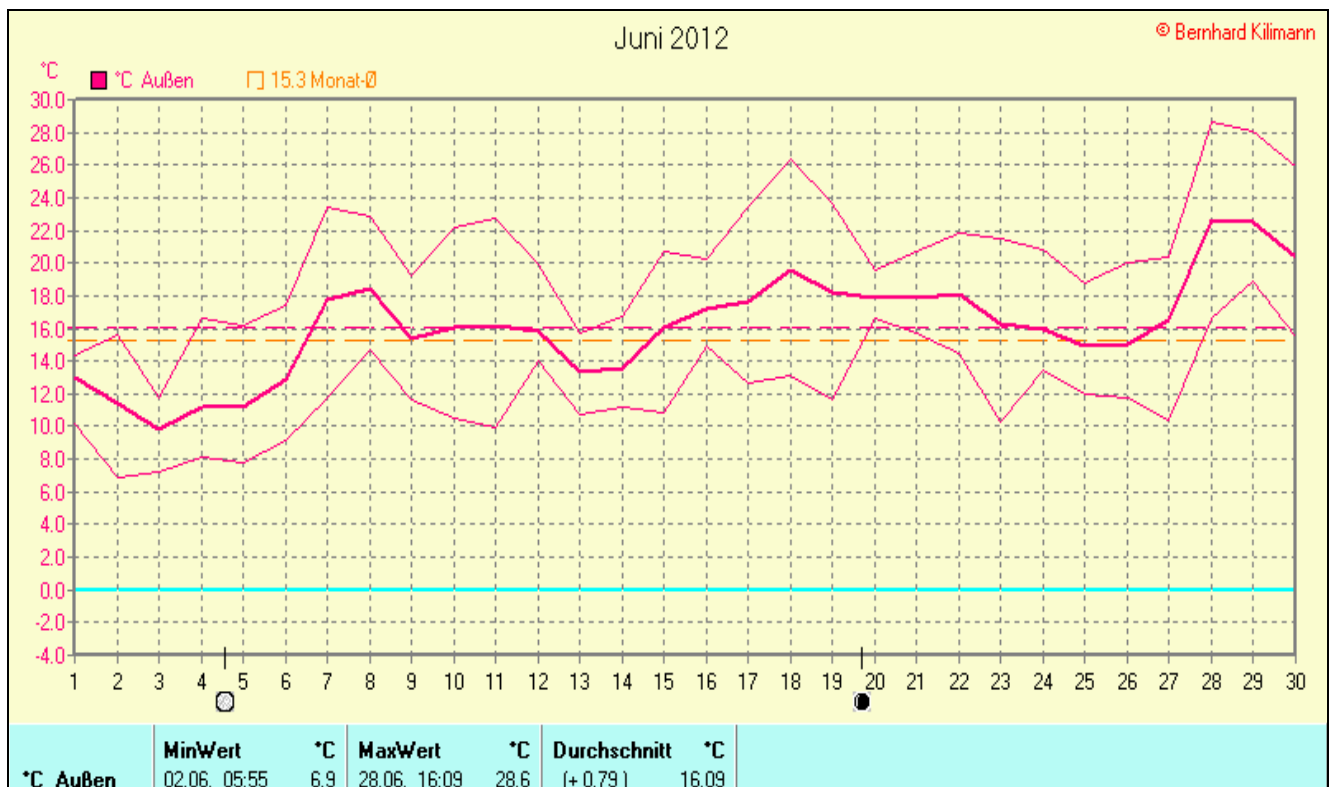
Absolutes Max.: 1022

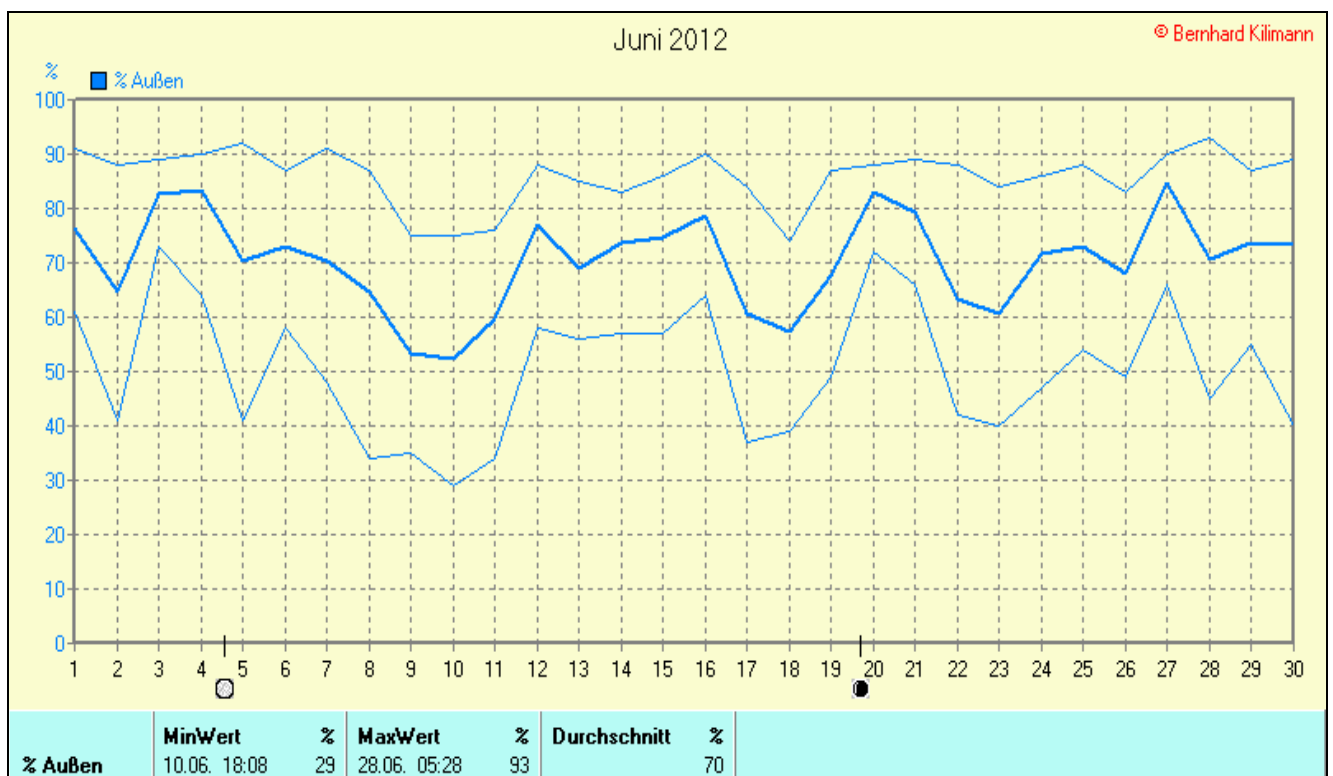
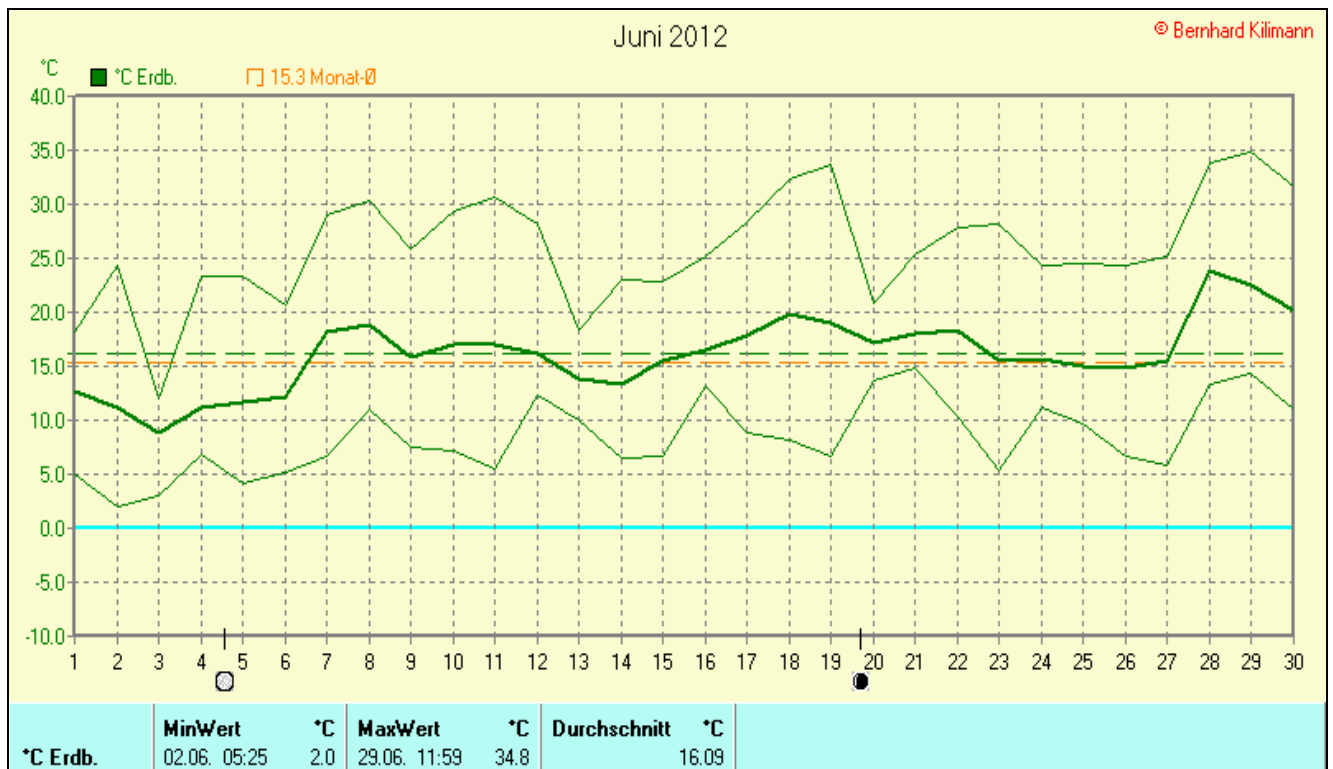
Absolutes Min.: 1000

Mittel: 1013

Sonnenscheindauer: 165,4 h

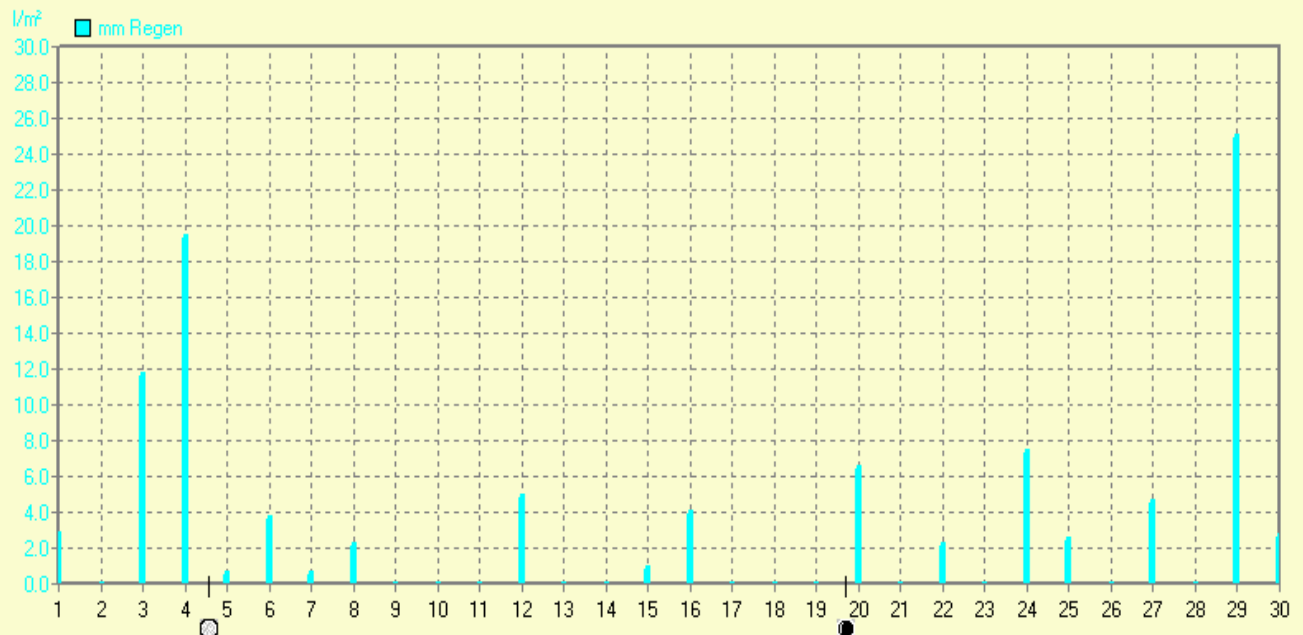
Lj.Mittel(Lipp.1961-90): 187,0 h





Juni 2012

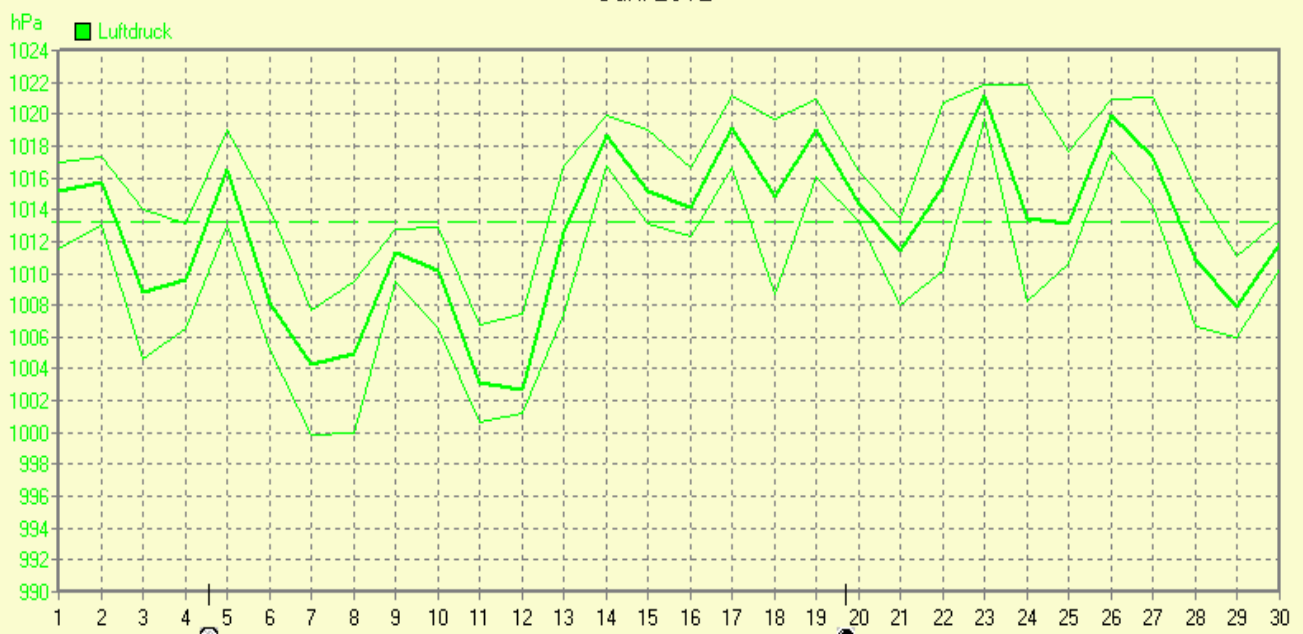
© Bernhard Kilmann



mm Regen	Regentage	MaxWert	l/m²	Gesamt	l/m²
	17	29.06. 16:08	25.0	101.7	

Juni 2012

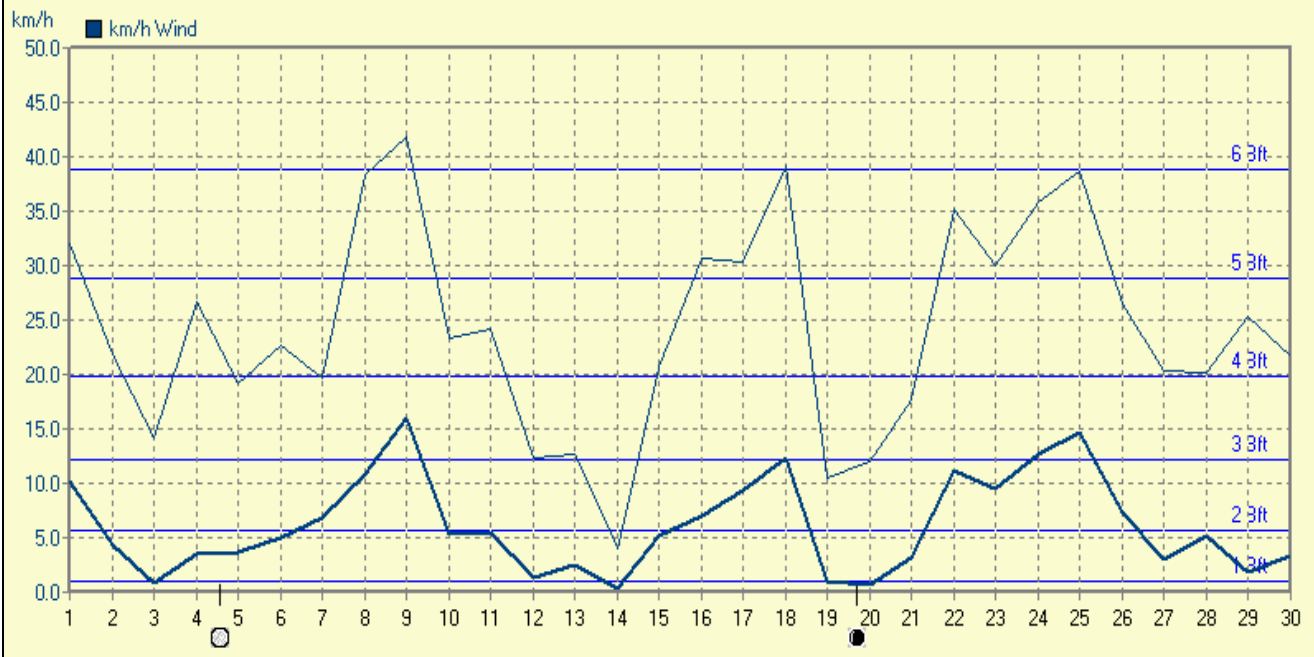
© Bernhard Kilmann



Luftdruck	MinWert	hPa	MaxWert	hPa	Durchschnitt	hPa
	07.06. 20:09	999.8	23.06. 23:58	1021.8	1012.7	

Juni 2012

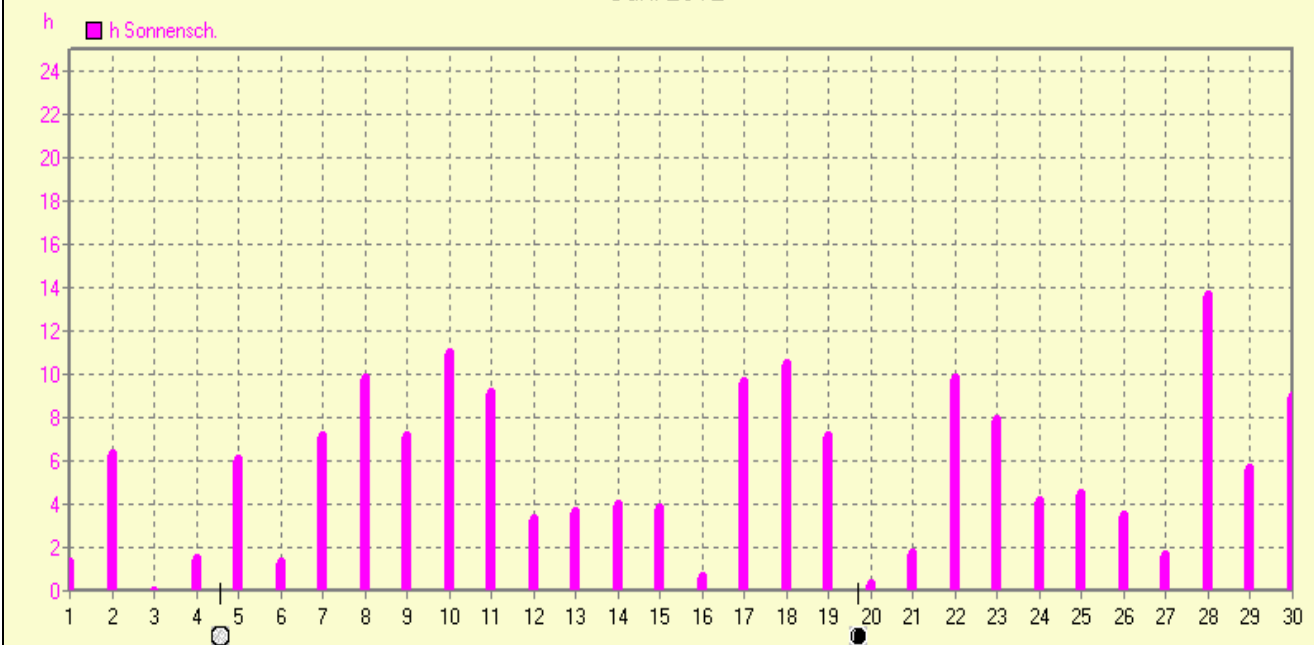
© Bernhard Kilmann



km/h Wind	MinWert 01.06. 21:55	km/h 0.0	MaxWert 09.06. 10:59SW	km/h 41.8	Durchschnitt km/h 4409.7 km	6.1
------------------	--------------------------------	--------------------	----------------------------------	---------------------	---------------------------------------	------------

Juni 2012

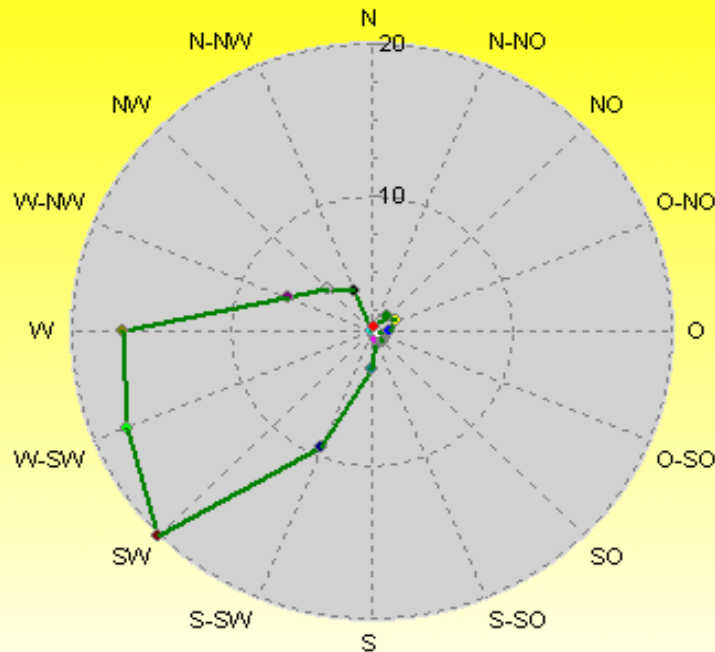
© Bernhard Kilmann



h Sonnensch.		MaxWert 28.06. 20:28	h 13.67	Durchschnitt 165.42 h	h 6
---------------------	--	--------------------------------	-------------------	---------------------------------	---------------

Verteilung Windrichtung Juni 2012

Schlangen, südl. Teutoburger Wald



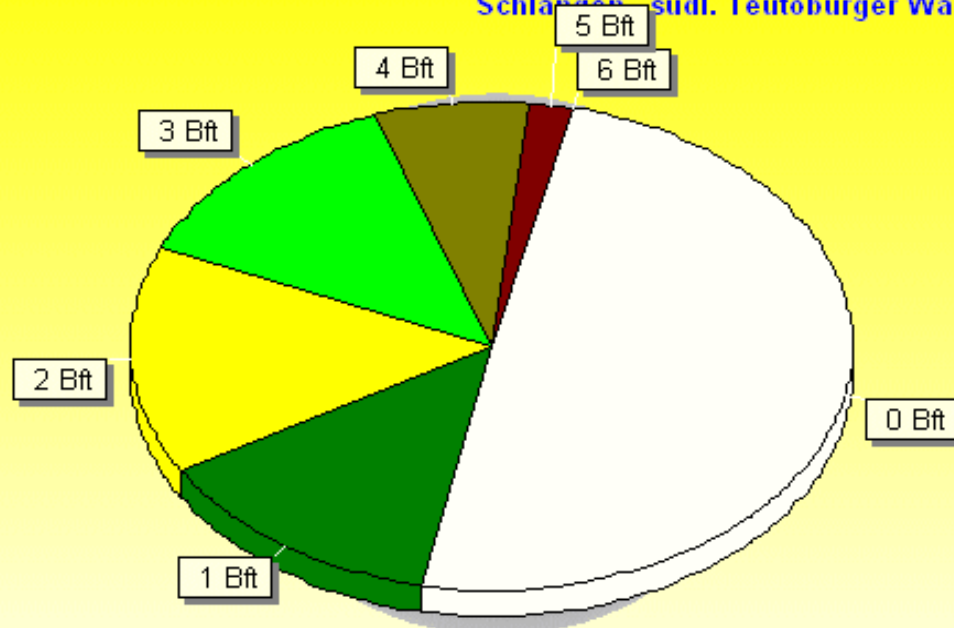
Direction	%
N	1,23
N-NW	4,09
NW	5,09
W-NW	6,90
W	16,76
W-SW	17,80
SW	20,07
S-SW	9,36
S	3,77
S-SO	1,77
SO	2,23
O-SO	1,73
O	2,32
O-NO	2,86
NO	2,59
N-NO	1,45

2202 / 2142 Werte -> 49.3% Windstille - Ø 6,1km/h - Max. 41,8km/h - 4409.7 km

© Wswin32 - © Bernhard Kilmann - Schlangen, südl. Teutoburger Wald

Verteilung Windstärke Juni 2012

Schlangen, südl. Teutoburger Wald



Wind Strength (Bft)	%
6 Bft	0,05
5 Bft	1,84
4 Bft	6,88
3 Bft	13,05
2 Bft	15,31
1 Bft	13,56
0 Bft	49,31

4344 Werte - Ø 6,1km/h - Max. 41,8km/h - 4409.7 km

© Wswin32 - © Bernhard Kilmann - Schlangen, südl. Teutoburger Wald

01.07.2012	Durchschnitt	Temp.	MinWert	MaxWert	ØMinWert	ØMaxWert	Eistage	Frosttage	Kalte Tage	Sommertage	Heiße Tage		
2012	Temp. °C	STDV	Temp. °C	Temp. °C	Temp. °C	Temp. °C	Tmax < 0°C	Tmin < 0°C	Tmax < 10°C	Tmax >= 25°C	Tmax >= 30°C	Tmin <= 0.0°C	Tmax >= 0.0°C
Januar	2.80	+1.90	-9.3	13.2	0.8	5.0	3	11	28	0	0	11	28
Februar	-1.33	-2.93	-18.1	10.7	-4.3	1.5	12	17	28	0	0	18	17
März	8.05	+3.75	-1.1	19.4	3.8	12.4	0	3	10	0	0	4	31
April	8.95	+1.05	-4.4	27.3	4.5	13.6	0	3	8	1	0	3	30
Mai	15.55	+3.15	0.6	30.6	10.0	21.1	0	0	0	10	2	0	31
Juni	16.09	+0.79	6.9	28.6	12.1	20.5	0	0	0	4	0	0	30
Juli													
August													
September													
Oktober													
November													
Dezember													
Gesamt	8.46	-0.44	-18.1	30.6	4.6	12.4	15	34	74	15	2	36	168

© Bernhard Kilmann

01.07.2012	Regen	Regen	Regen	Tage	Tage	Tage	ET	Wind Verlauf	Sonne	Sonne
2012	l/m²	STDV	% STDV	>0.0l/m²	>2.0l/m²	>20.0l/m²	l/m²	km/24	Stunden	% STDV
Januar	153.1	+73.5	192.3%	22	17	1	9.523	331.5	50:18	116.7%
Februar	61.0	+5.6	110.1%	14	11	0	11.269	236.1	76:23	104.6%
März	26.5	-44.0	37.6%	10	5	0	45.581	212.4	162:31	157.7%
April	30.8	-35.8	46.3%	17	4	0	72.383	300.1	143:37	97.6%
Mai	52.4	-25.8	67.0%	15	7	0	109.936	136.0	252:00	129.2%
Juni	101.7	+12.0	113.4%	17	14	1	82.947	183.7	165:42	88.6%
Juli										
August										
September										
Oktober										
November										
Dezember										
Gesamt	425.4	-488.2	46.6%	95	58	2	331.639	1399.9	850:31	58.9%

© Bernhard Kilmann

