

Wettergrafiken und Tabelle Mai 2010 Station Schlangen BK

Klimadaten Wetterstation Schlangen BK

Standortkoordinaten: geogr. 08°43' "O - 51°47' "N

172 m ü. NN

Monatswerte: Mai 2010

Temperaturmittel: 10,7°C (Vj. 14,6 °C)

Lj.Mittel:(Lipp.1961-90): 12,4 °C

Abweichung -1,7 °C

Absoluts Max.: 24,5 °C

Absolutes Min -0,6 °C

Tage mit Schneedecke:

Eistage(Max<0,0°C):

Frosttage(MIN<0,0°C): 1

Sommertage(Max>=25°C):

Heiße Tage(Max>=30°C):

Niederschlagssumme: 83,2 mm (Vj. 70,2 mm)

Max.Tag: 20,9 mm

Lj.Mittel(Lipp. 1961-90): 78,2 mm

Luftdruck(Meereshöhe):hPa

Absolutes Max.: 1030

Absolutes Min.: 1002

Mittel: 1014

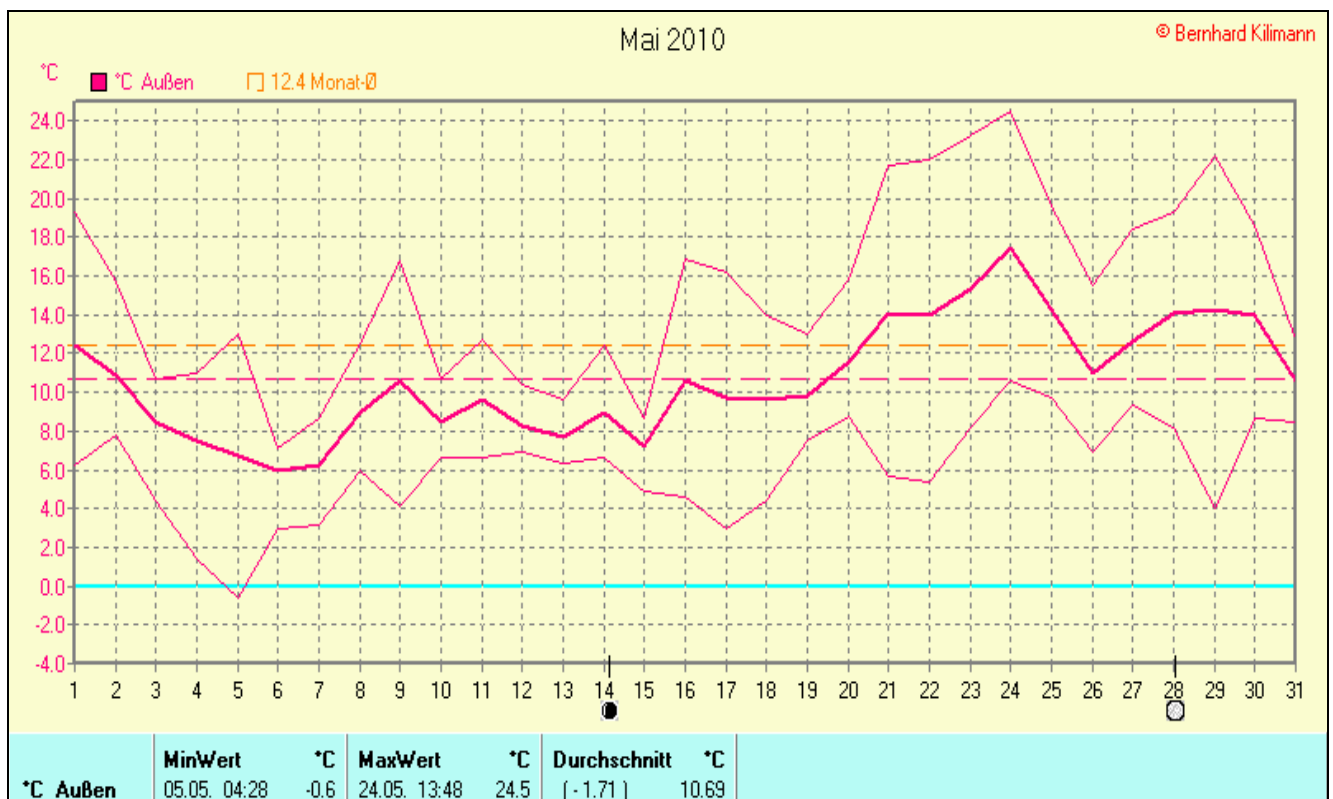
Mittel relative Feuchte: 74,0 %

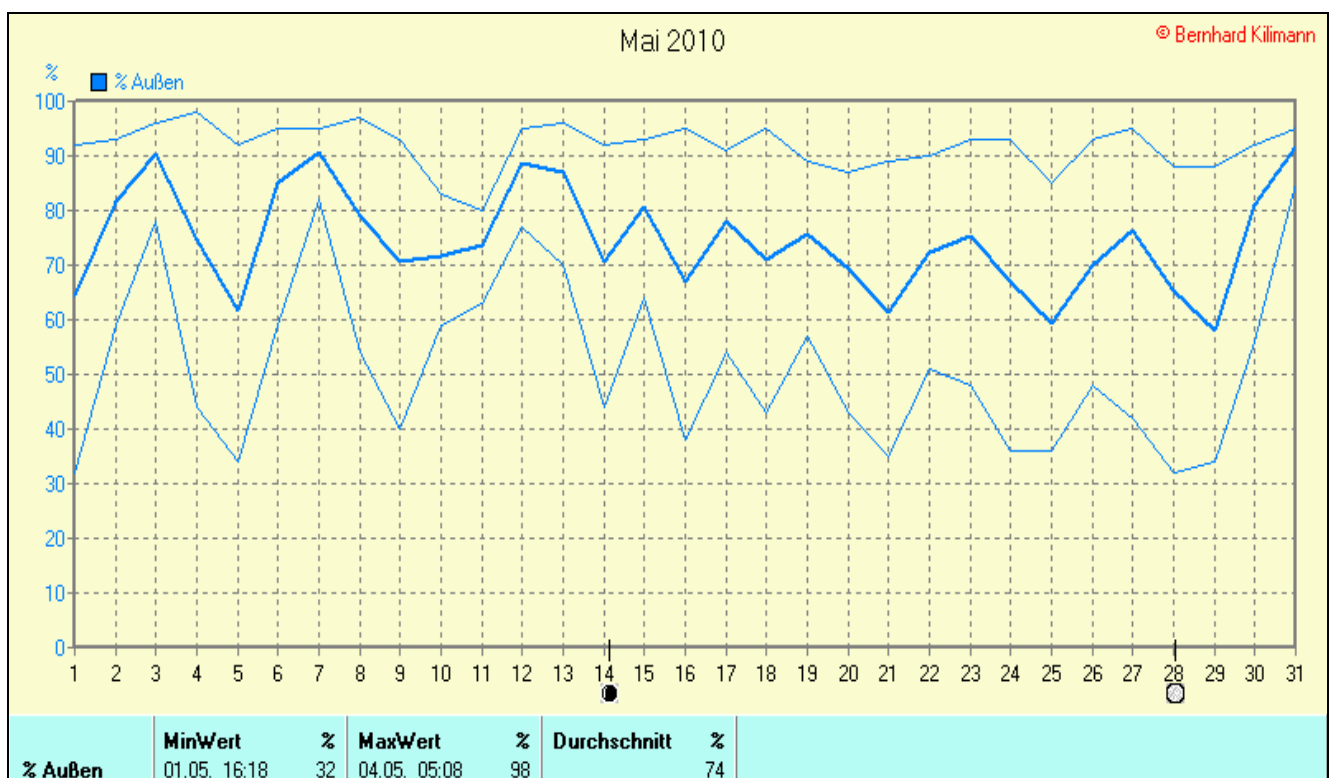
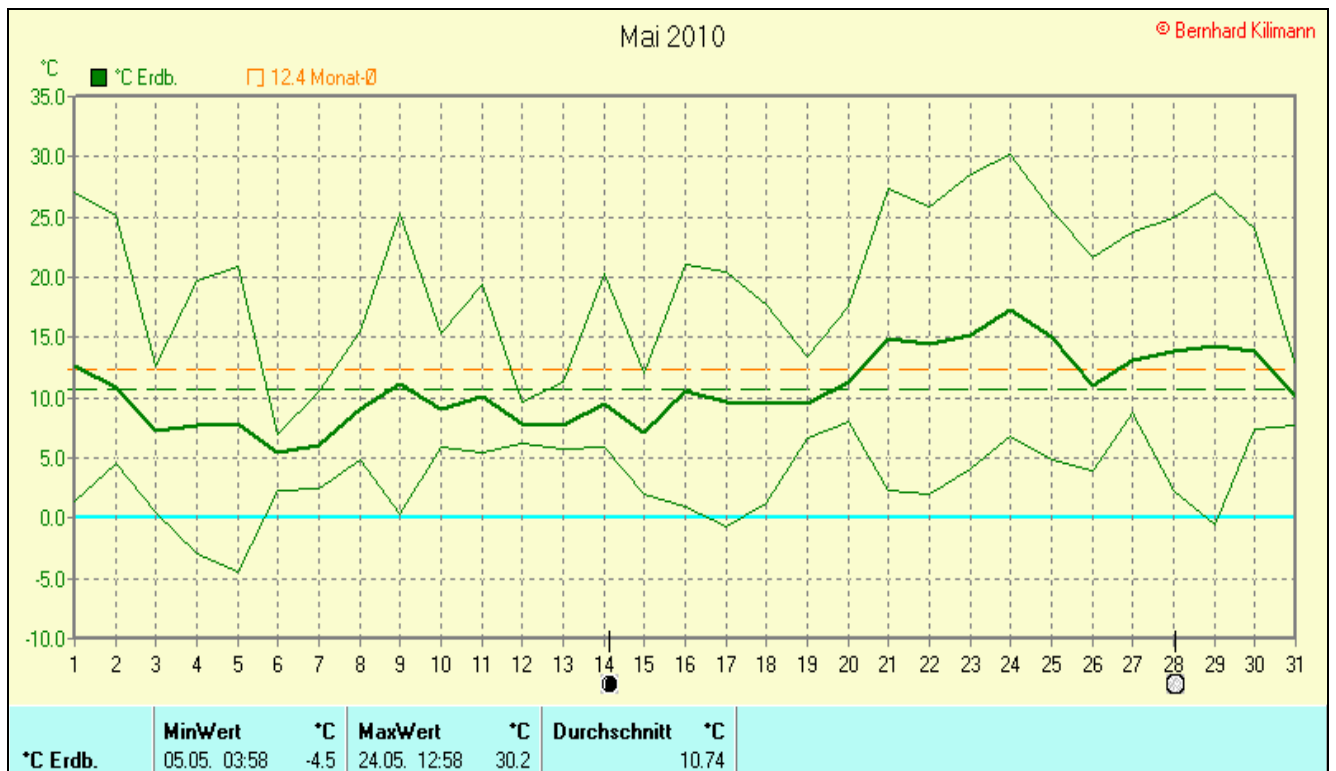
Max. Windböe: 41,8 km/h

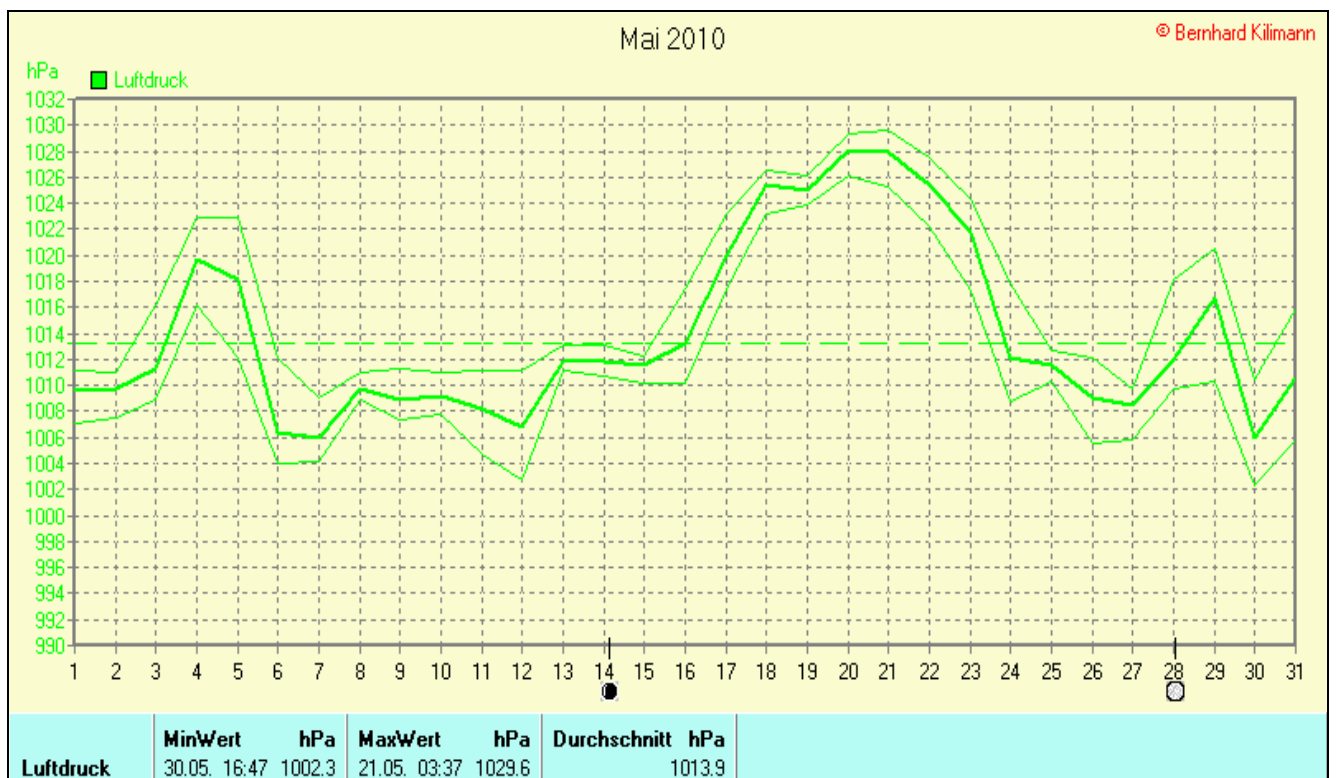
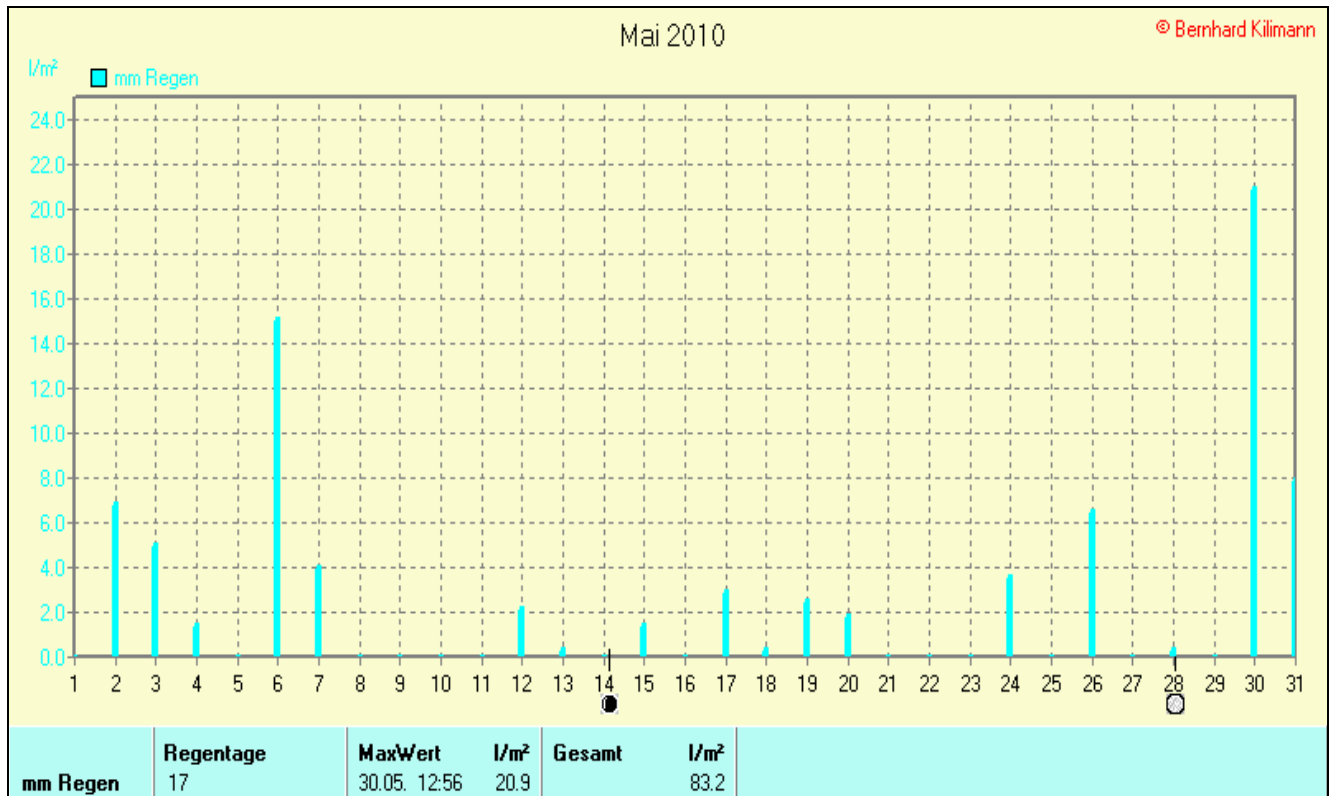
Mittlere Wind: 7,0 km/h

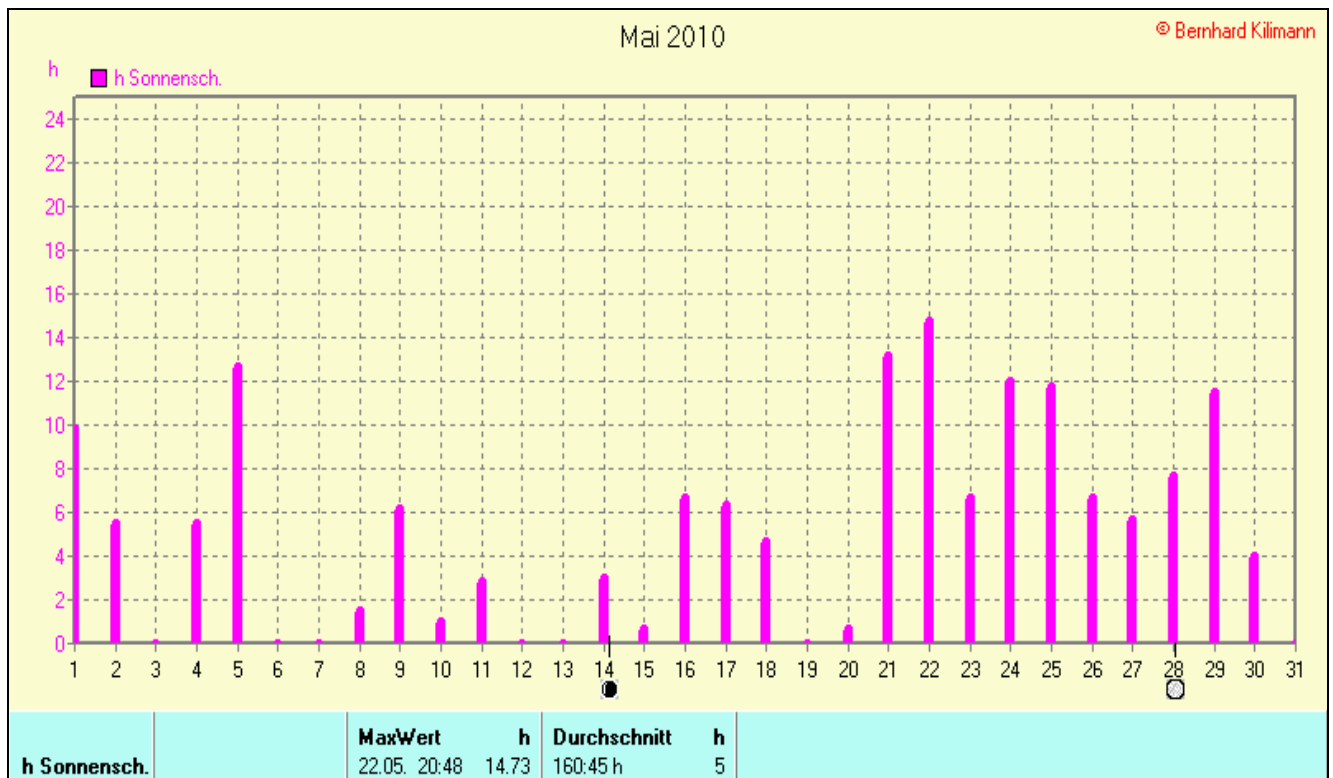
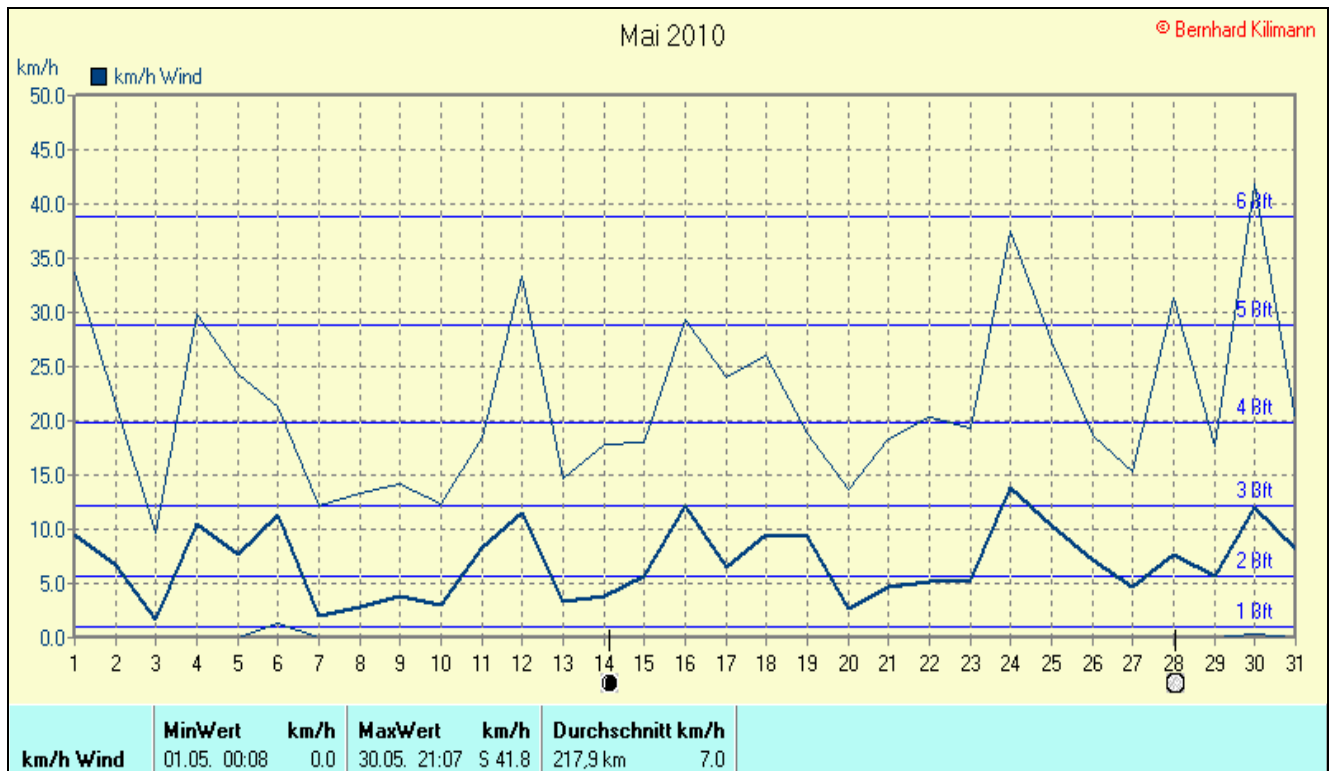
Sonnenscheindauer: 160,5 h

Lj.Mittel(Lipp.1961-90): 195,2 h



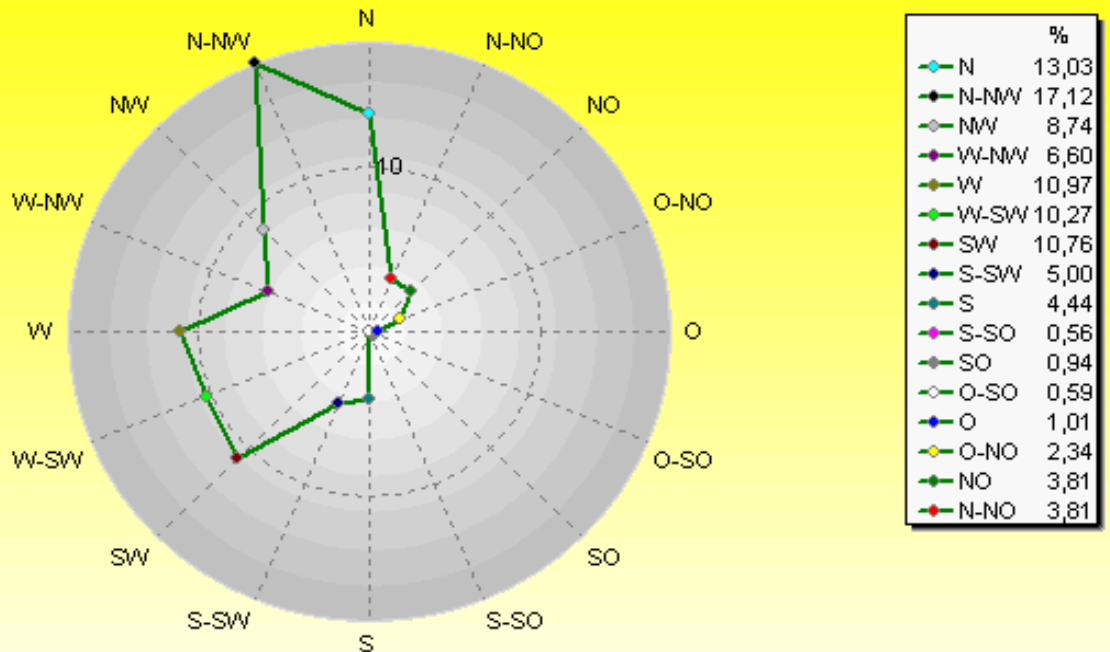






Verteilung Windrichtung Mai 2010

Schlangen, südl. Teutoburger Wald

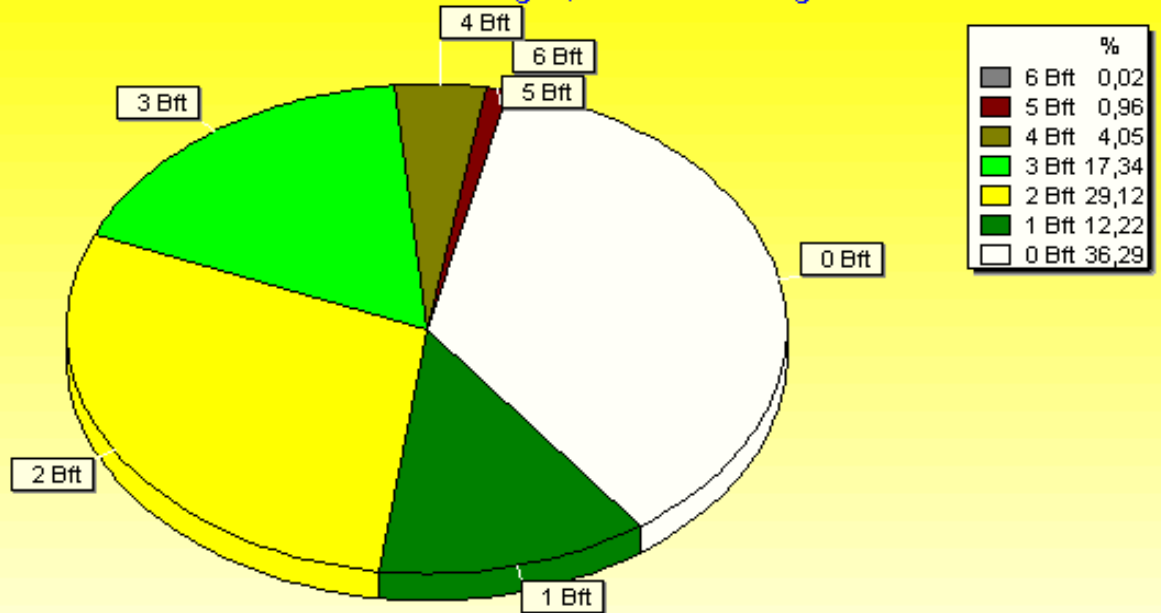


2862 / 1630 Werte -> 36.3% Windstille - Ø 7,0km/h - Max. 41,8km/h - 5228,9 km

© WsWin32 - © Bernhard Kilmann - Schlangen, südl. Teutoburger Wald

Verteilung Windstärke Mai 2010

Schlangen, südl. Teutoburger Wald



4492 Werte - Ø 7,0km/h - Max. 41,8km/h - 5228,9 km

© WsWin32 - © Bernhard Kilmann - Schlangen, südl. Teutoburger Wald