

# Wettergrafiken und Tabelle Mai 2009 Station Schlangen BK

## Klimadaten Wetterstation Schlangen BK

**Standortkoordinaten:** geogr. 08°43' "O - 51°47' "N

172 m ü. NN

### Monatswerte: Mai 09

**Temperaturmittel:** 14,6°C (Vj. 16,1 °C)

Lj.Mittel:(Lipp.1961-90): 12,4 °C

Abweichung 2,2 °C

Absoluts Max.: 28,8 °C

Absolutes Min 3,8 °C

Tage mit Schneedecke:

Eistage(Max<0,0°C):

Frosttage(MIN<0,0°C):

Sommertage(Max>=25°C): 4

Heiße Tage(Max>=30°C):

**Niederschlagssumme:** 70,2 mm ( Vj. 74,9 mm)

Max.Tag: 25,2 mm

Lj.Mittel(Lipp. 1961-90): 78,2 mm

**Mittel relative Feuchte:** 60,0 %

**Max. Windböe:** 41,6 km/h

**Mittlere Wind:** 8,7 km/h

**Luftdruck(Meereshöhe):hPa**

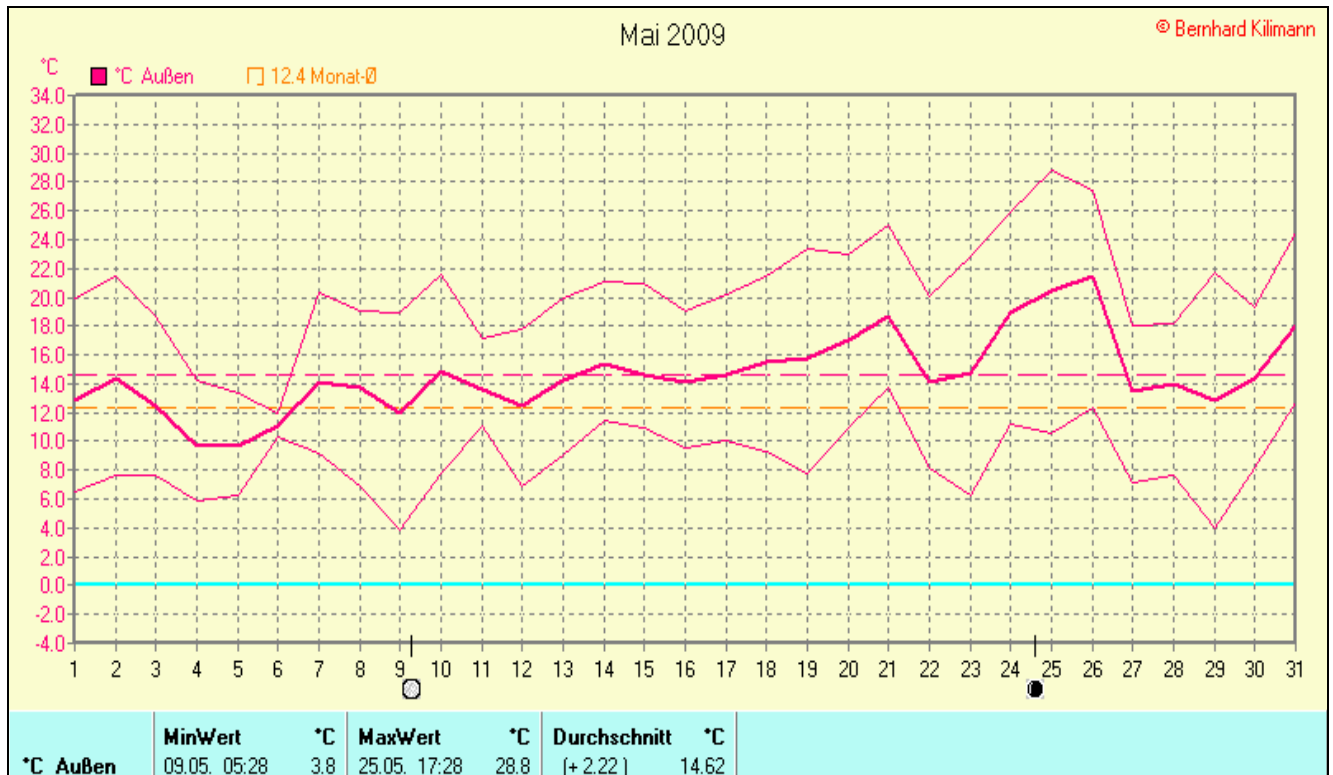
Absolutes Max.: 1035

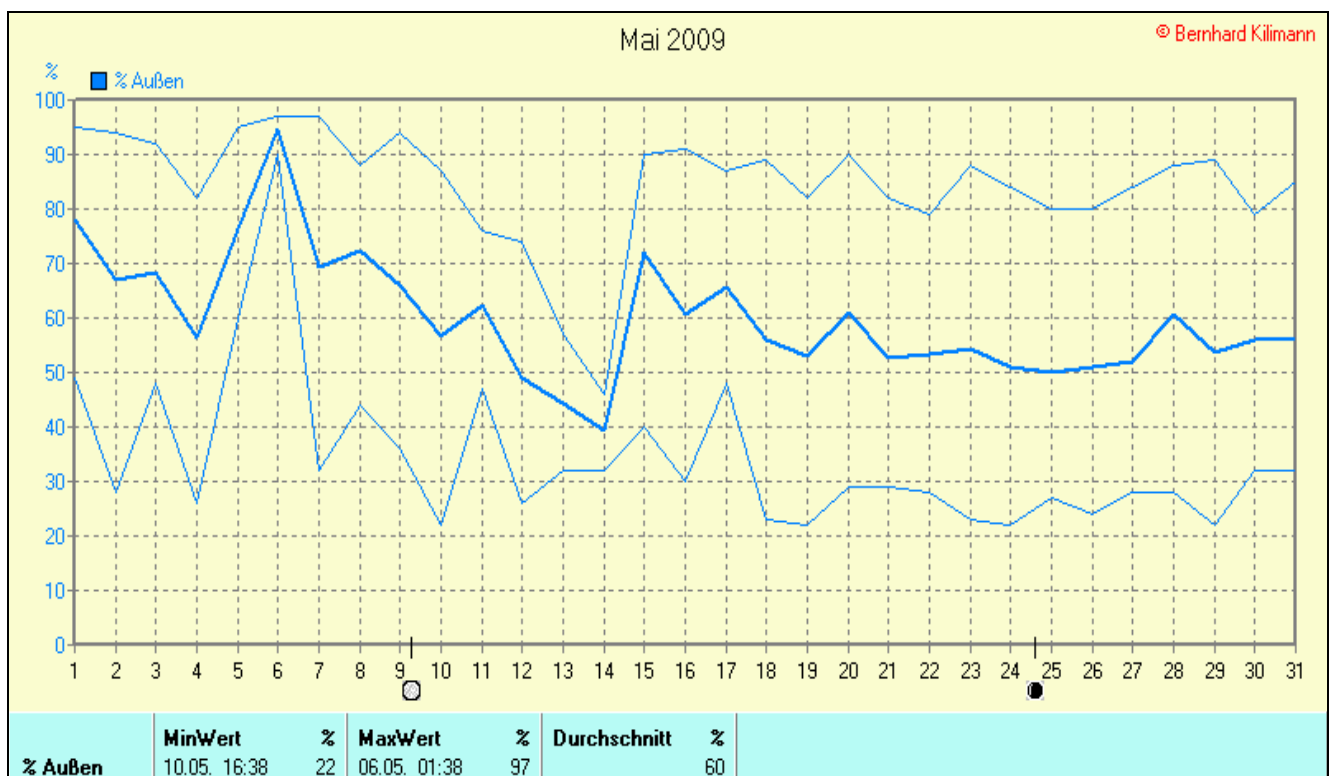
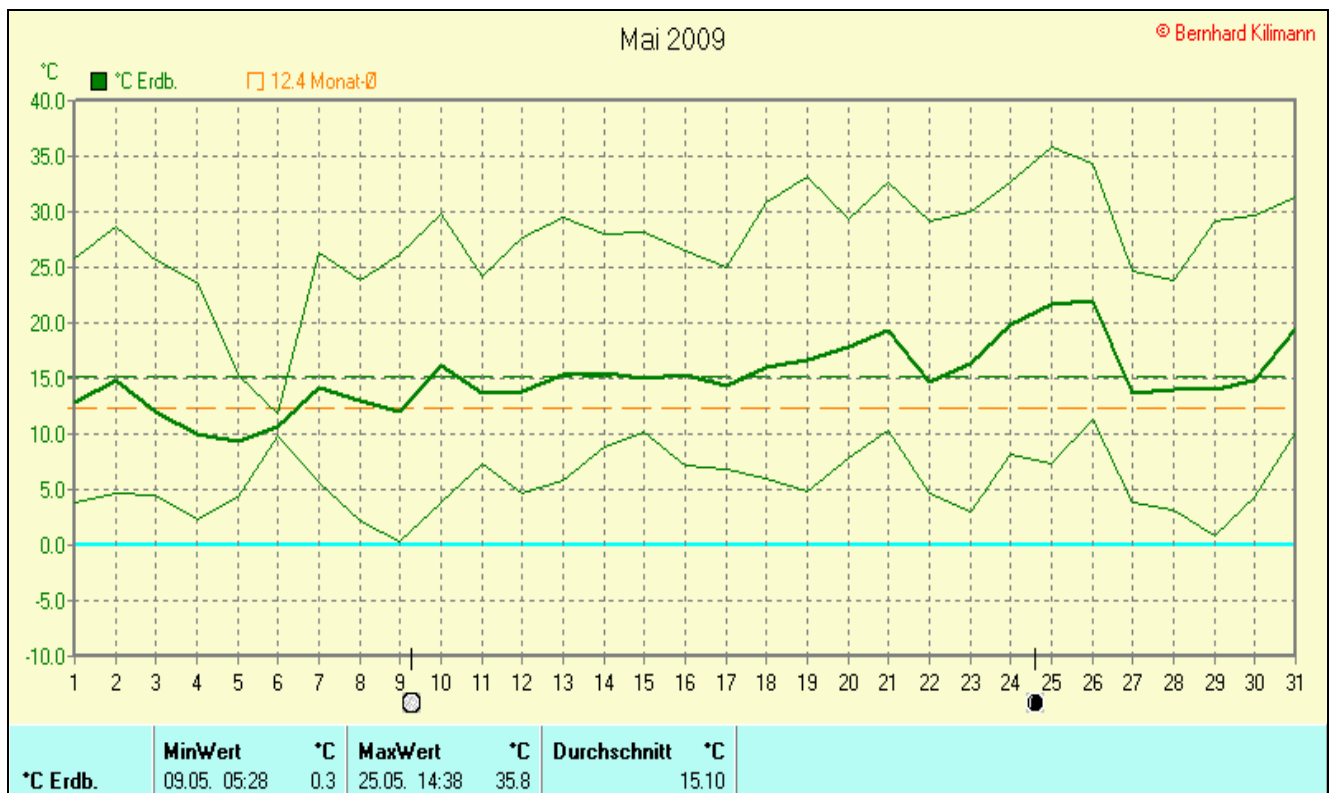
Absolutes Min.: 1006

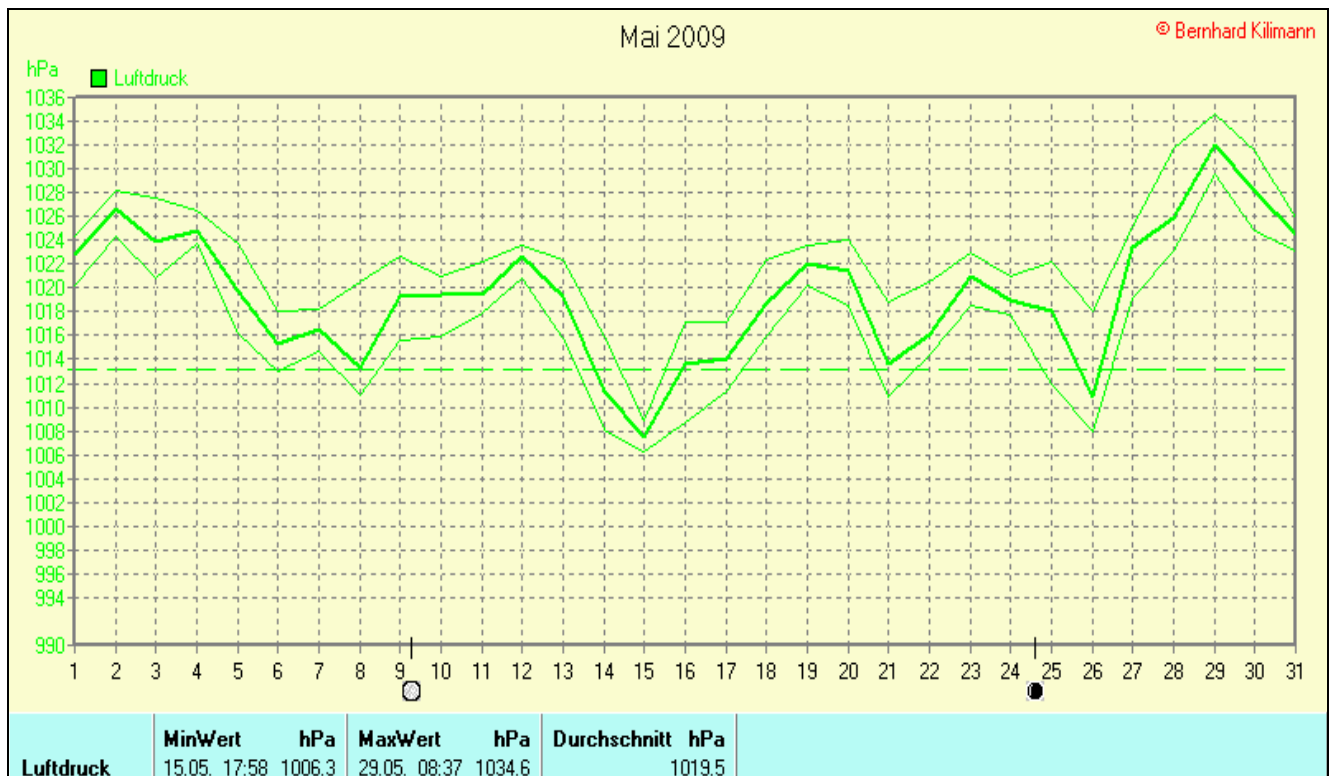
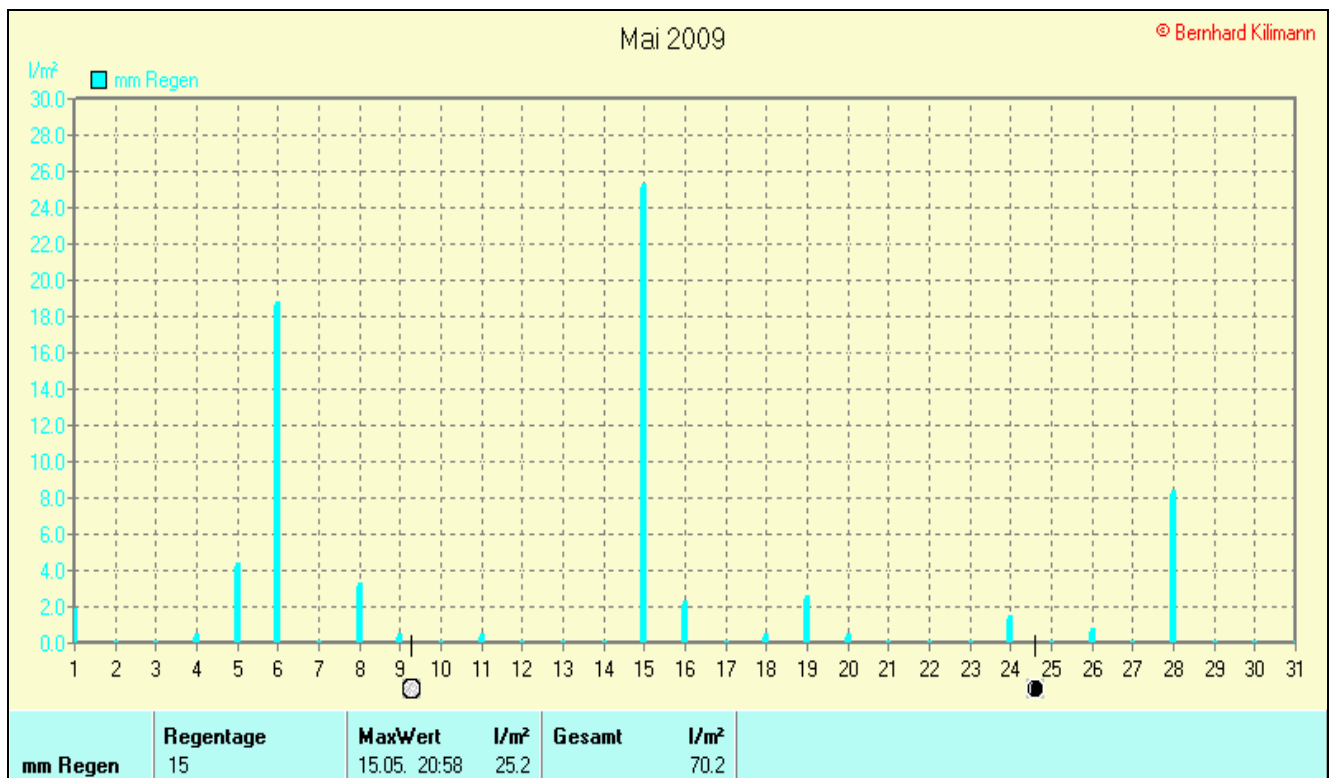
Mittel: 1020

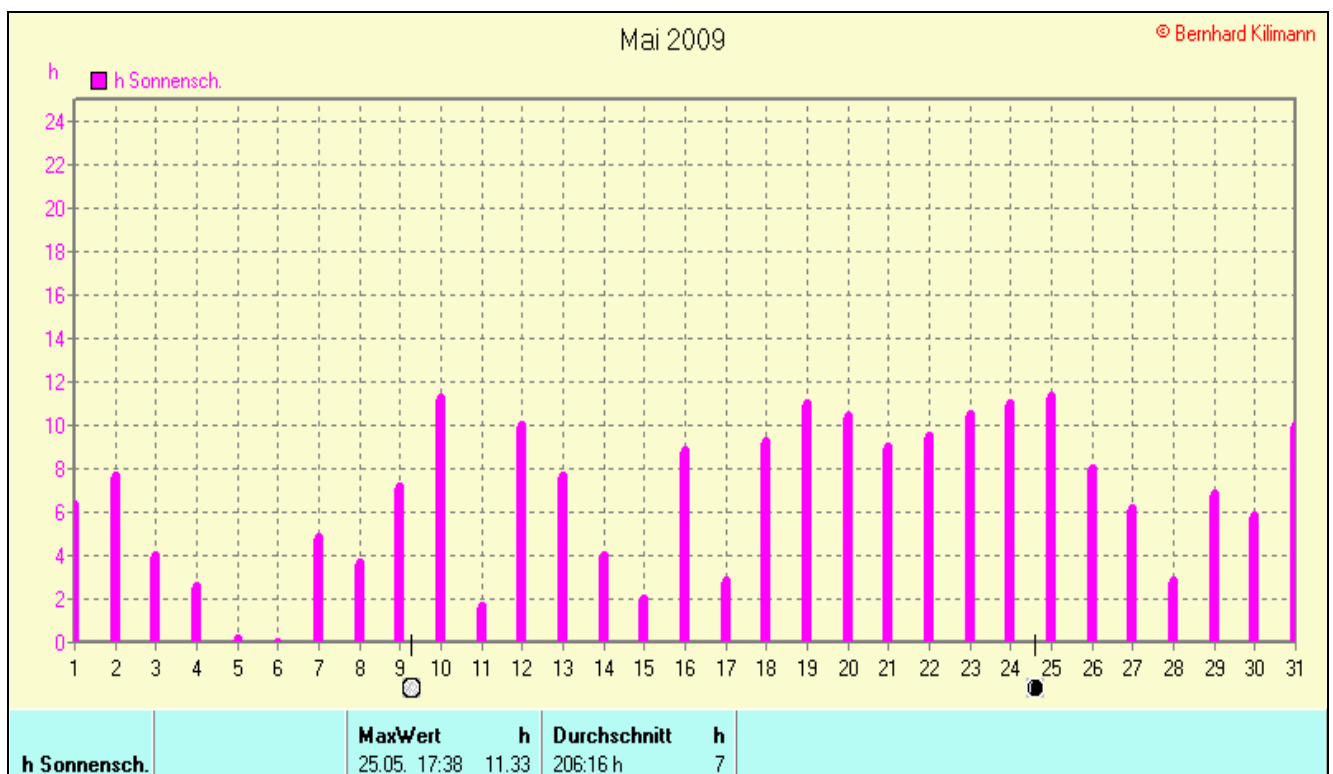
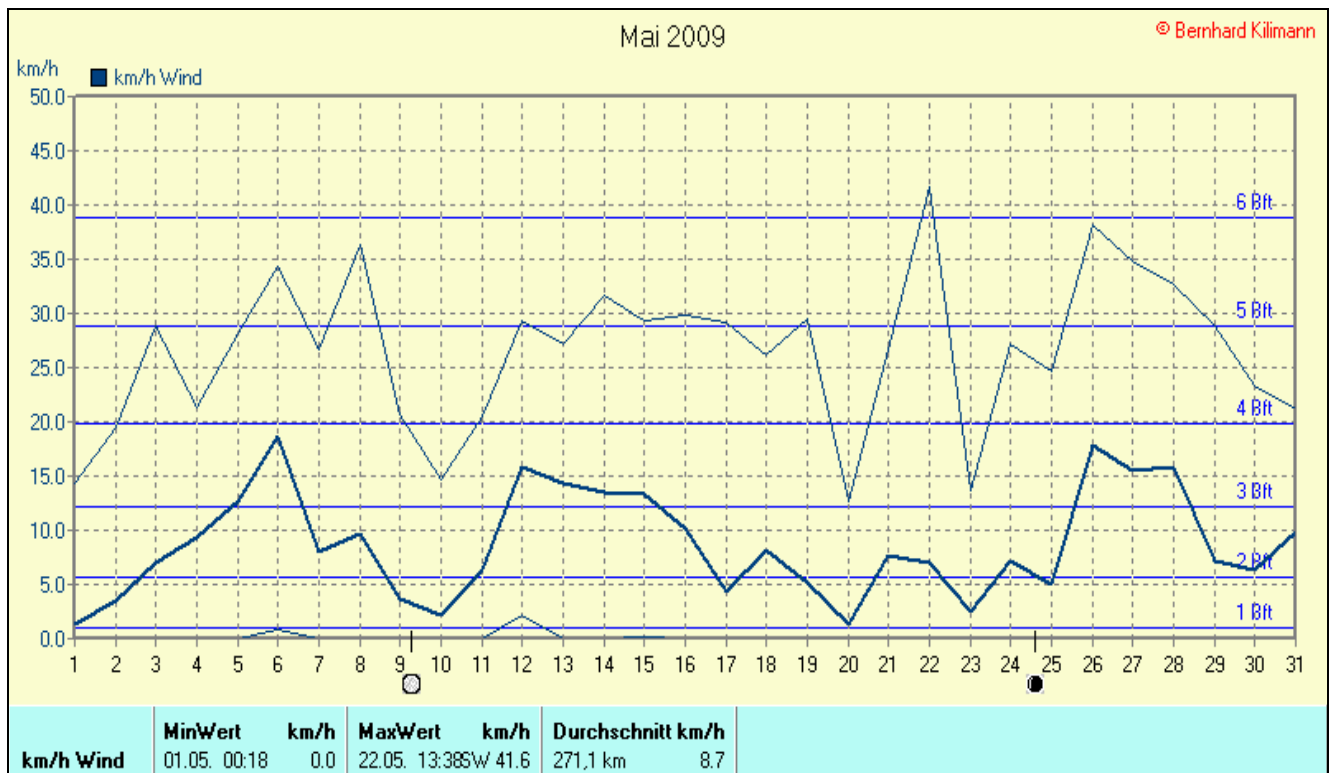
**Sonnenscheindauer: 206,2 h**

Lj.Mittel(Lipp.1961-90): 195,2 h



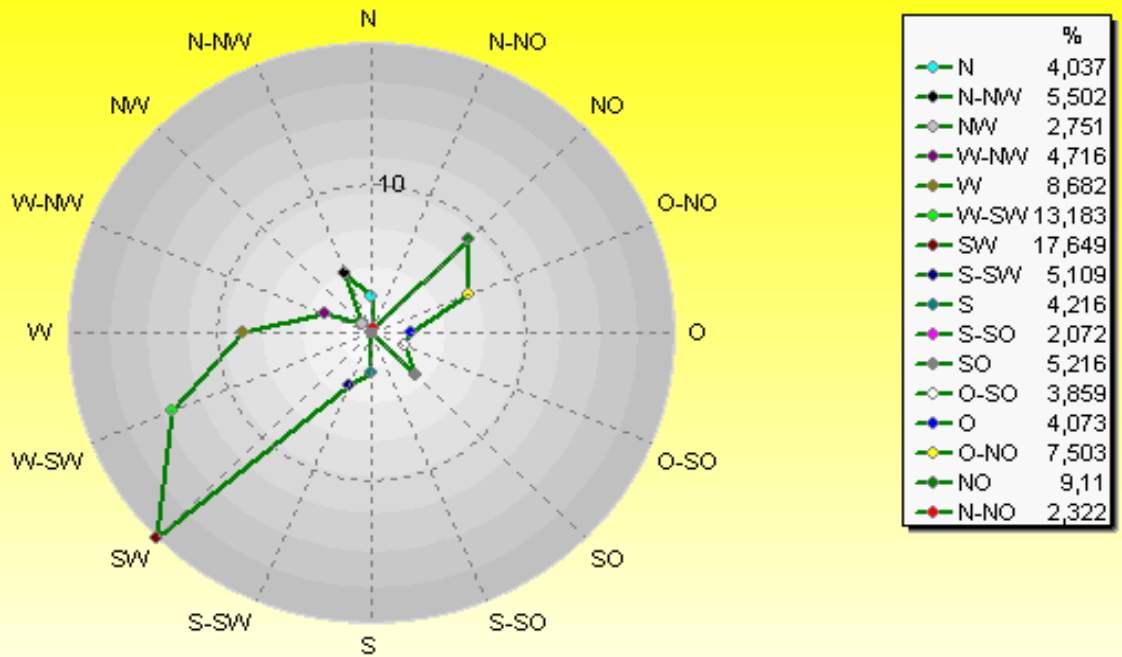






## Verteilung Windrichtung Mai 2009

### Schlangen, südl. Teutoburger Wald

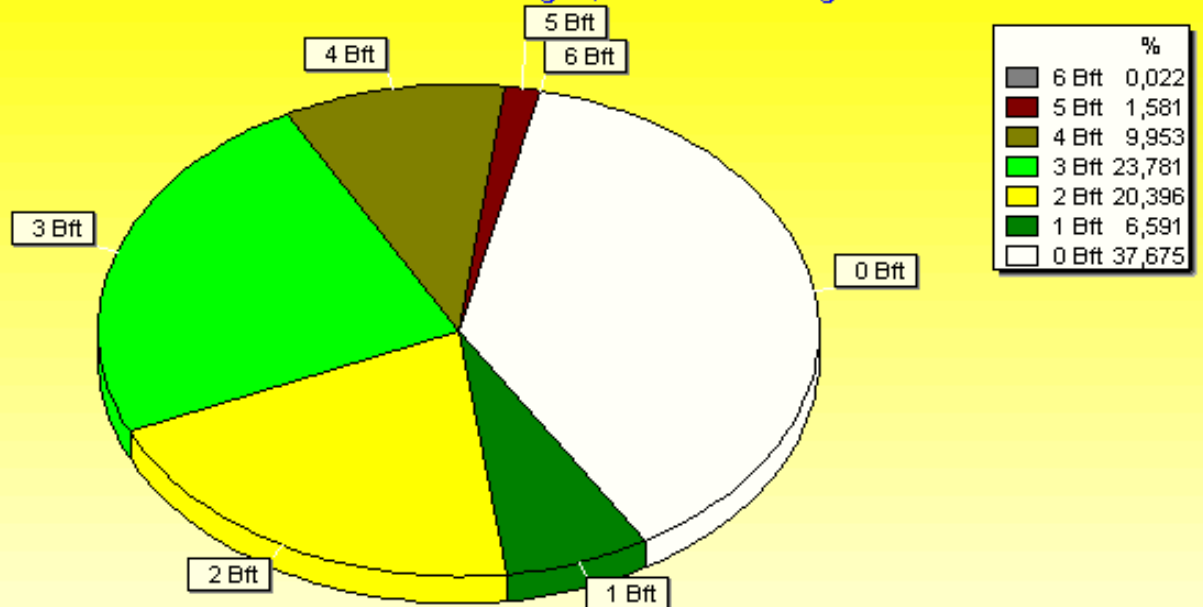


2799 / 1692 Werte -> 37.7% Windstille - Ø 8,7km/h - Max. 41,6km/h - 6505,7 km

© WsWin32 - © Bernhard Kilmann - Schlangen, südl. Teutoburger Wald

## Verteilung Windstärke Mai 2009

### Schlangen, südl. Teutoburger Wald



4491 Werte - Ø 8,7km/h - Max. 41,6km/h - 6505,7 km

© WsWin32 - © Bernhard Kilmann - Schlangen, südl. Teutoburger Wald

