

Wettergrafiken und Tabelle April 2018 Station Schlangen

Klimadaten Wetterstation Schlangen

Standortkoordinaten: geogr. 08°43' "O - 51°47' "N

172 m ü. NN

Monatswerte: April 2018

Temperaturmittel: 13,1 °C (Vj.7,3 °C)

Lj.Mittel:(Lipp.1961-90): 7,9 °C

Abweichung 5,2 °C

Absoluts Max.: 28,6 °C

Absolutes Min.: -2,3 °C

Tage mit Schneedecke:

Eistage(Max<0,0°C):

Frosttage(MIN<0,0°C): 2 (Vj.8)

Sommertage(Max>=25°C): 5

Heiße Tage(Max>=30°C):

Niederschlagssumme: 74,9 mm (Vj.30,5 mm)

Max.Tag: 27,2 mm

Lj.Mittel(Lipp. 1961-90): 66,6 mm

Regentage: 13 (Vj. 12)

Luftdruck(Meereshöhe):hPa

Absolutes Max.: 1033

Absolutes Min.: 994

Mittel: 1012

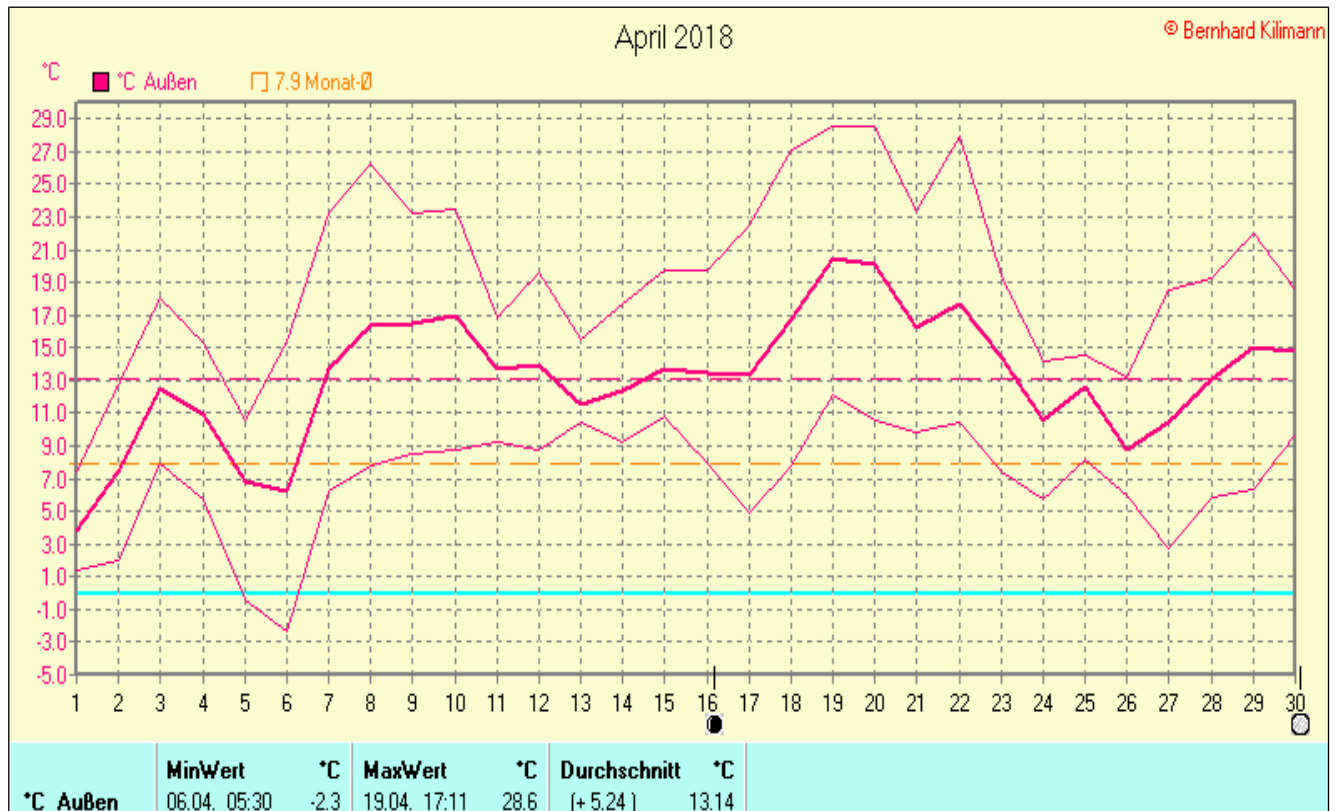
Mittel relative Feuchte: 72,0 %

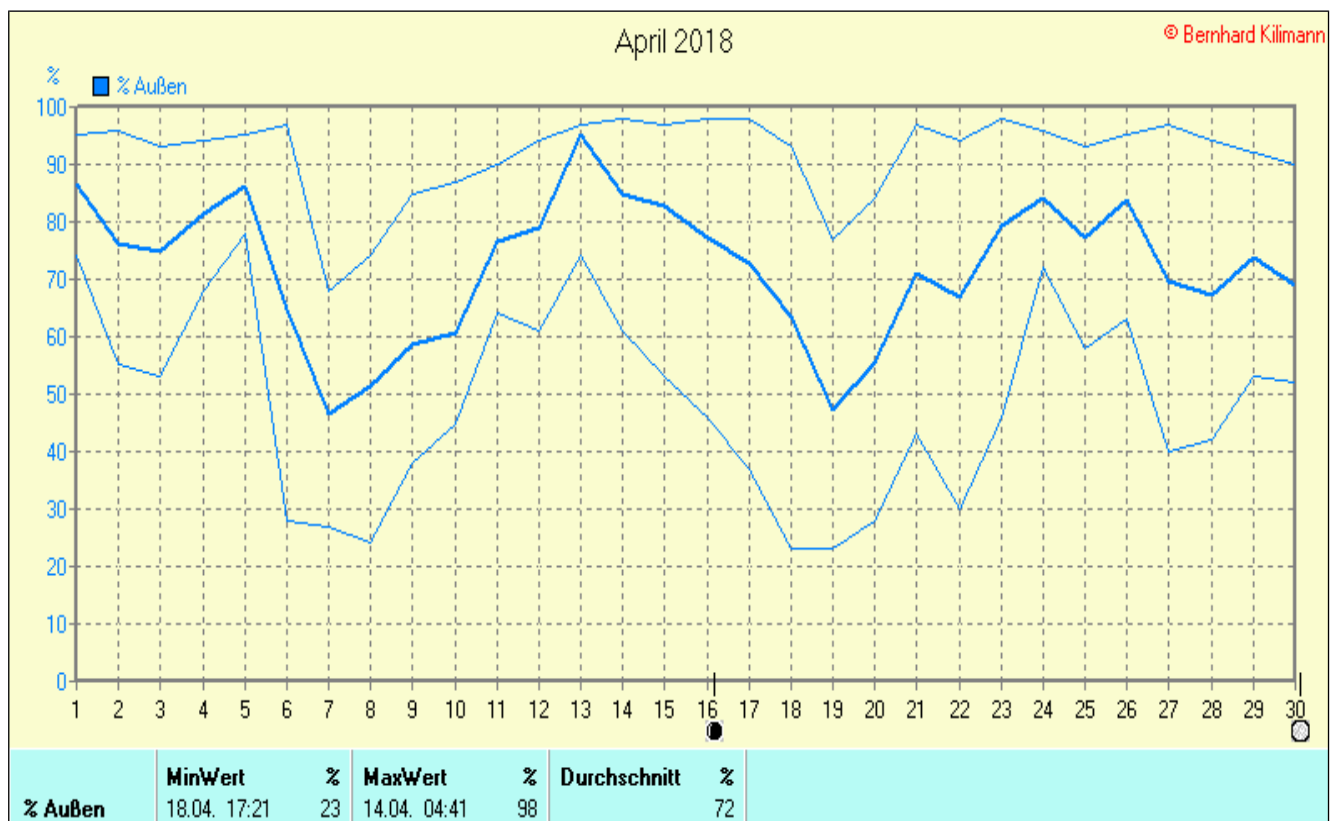
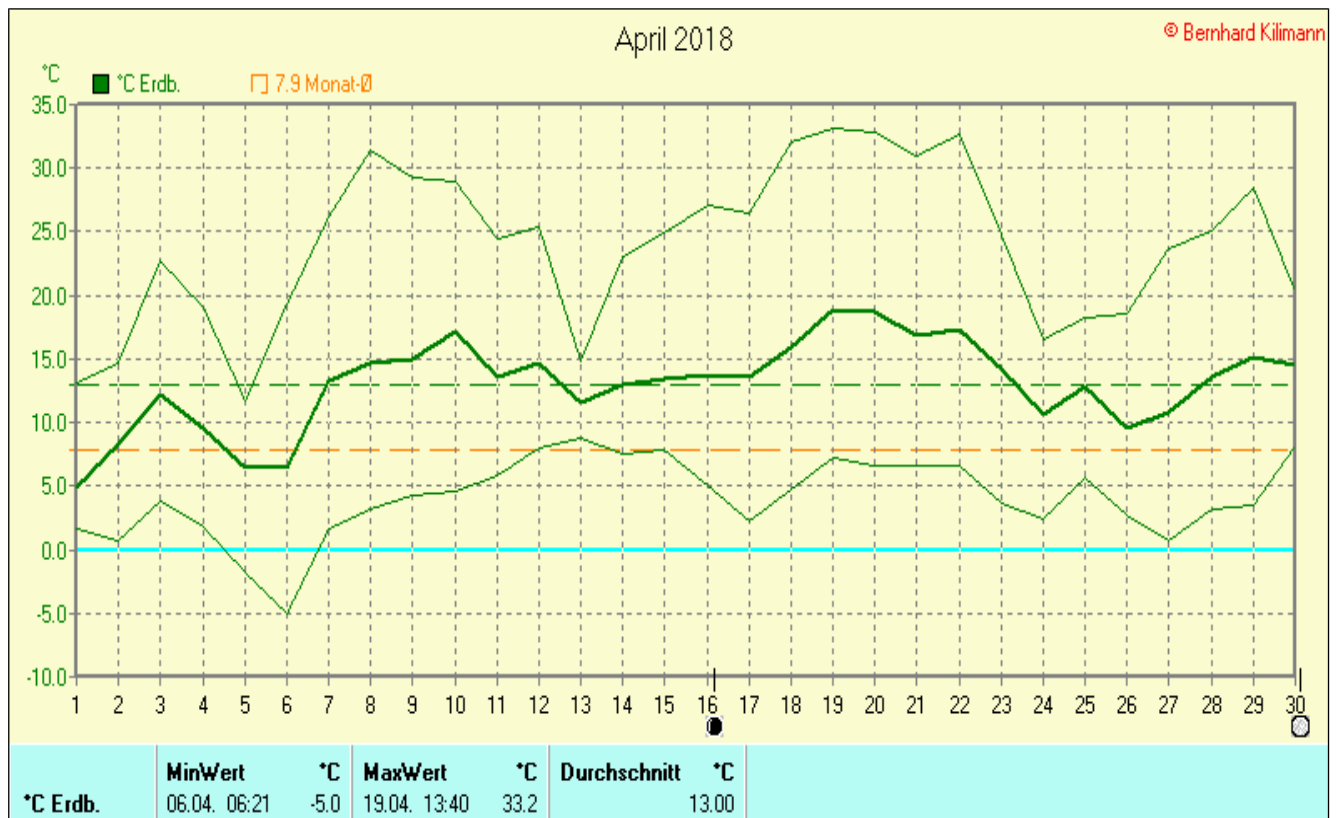
Max. Windböe: 52,1 km/h

Mittlere Wind: 8,4 km/h

Sonnenscheindauer:189,2 h (Vj.120,7 h)

Lj.Mittel(Lipp.1961-90): 147,6 h





April 2018

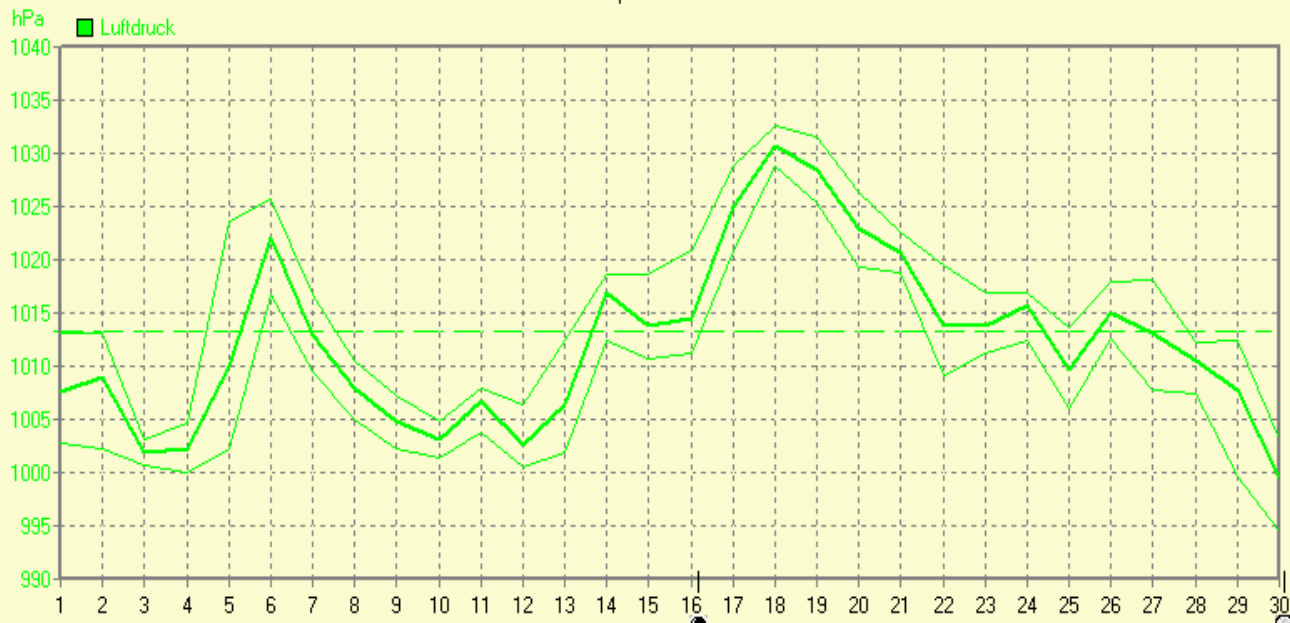
© Bernhard Kilmann



mm Regen	Regentage	MaxWert	l/m²	Gesamt	l/m²
mm Regen	13	13.04. 15:11	27.2	Gesamt	74.9

April 2018

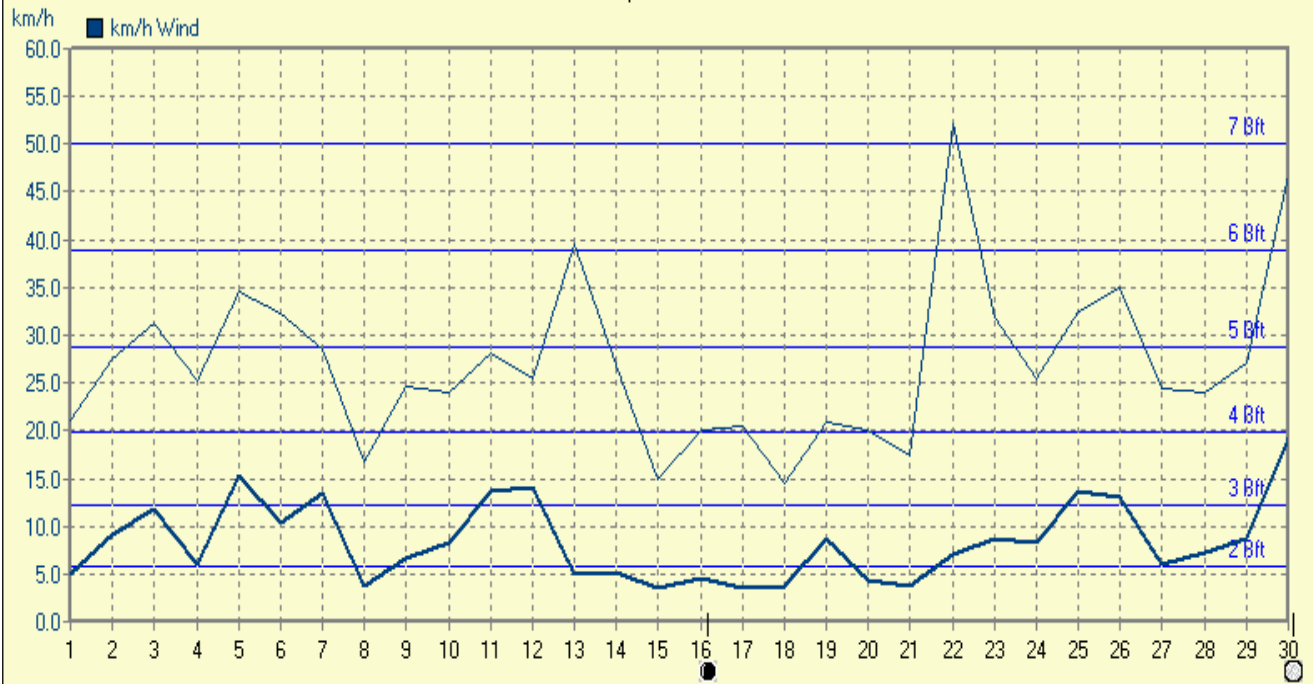
© Bernhard Kilmann



Luftdruck	MinWert	hPa	MaxWert	hPa	Durchschnitt	hPa
Luftdruck	30.04. 03:21	994.4	18.04. 09:20	1032.5	Durchschnitt	1012.3

April 2018

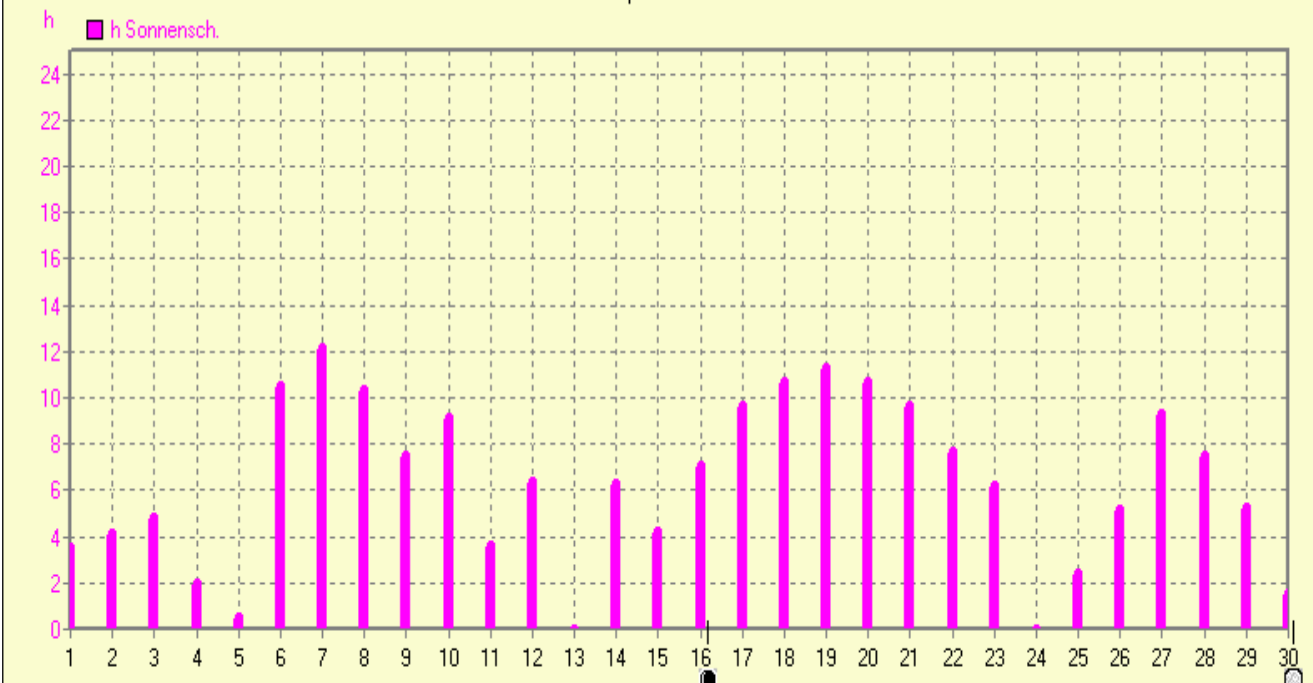
© Bernhard Kilmann



km/h Wind	MinWert	km/h	MaxWert	km/h	Durchschnitt	km/h		
km/h Wind	01.04.	01:01	0.0	22.04.	22:10 SO	52.1	6045.5 km	8.4

April 2018

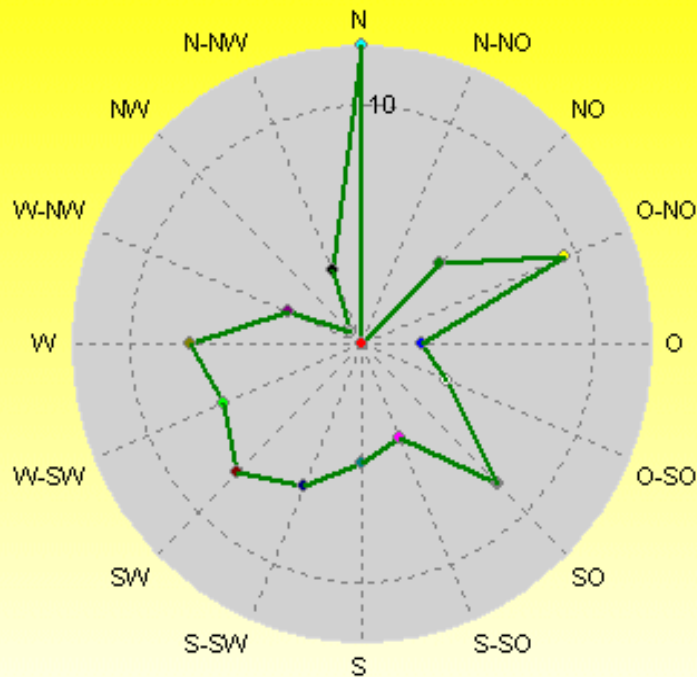
© Bernhard Kilmann



h Sonnensch.	MaxWert	h	Durchschnitt	h	
h Sonnensch.	07.04.	19:31	12.18	189.11 h	6

Verteilung Windrichtung April 2018

Schlagen, südl. Teutoburger Wald



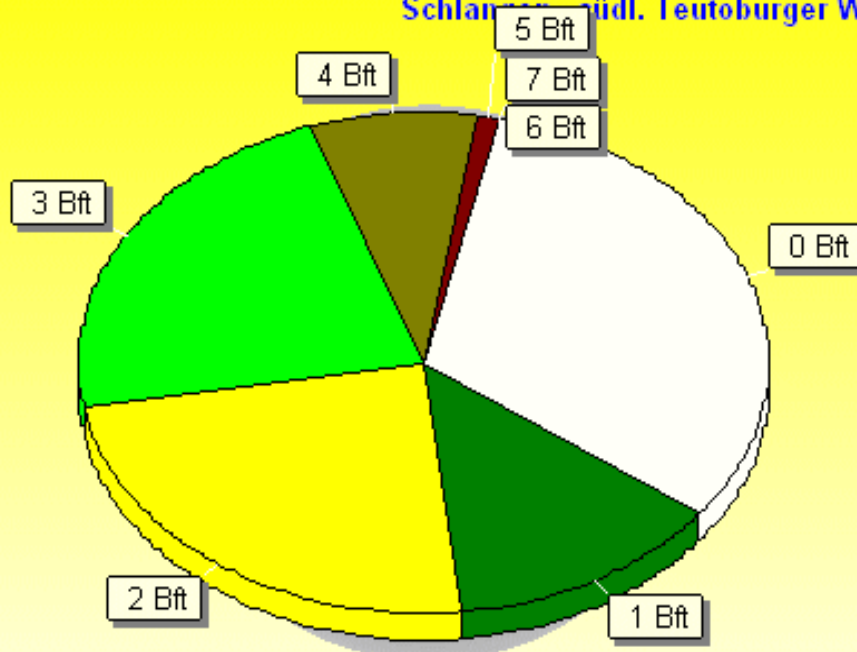
Direction	%
N	11,99
N-NW	4,55
NW	2,49
W-NW	4,69
W	7,85
W-SW	7,11
SW	8,04
S-SW	7,09
S	5,94
S-SO	5,31
SO	8,59
O-SO	5,08
O	4,02
O-NO	9,56
NO	5,78
N-NO	1,89

4329 / 0 Werte -> 0.0% Windstille - Ø 8,4km/h - Max. 52,1km/h - 6045.5 km

© WsWin32 - © Bernhard Kilmann - Schlagen, südl. Teutoburger Wald

Verteilung Windstärke April 2018

Schlagen, südl. Teutoburger Wald



Wind Strength (Bft)	%
7 Bft	0,02
6 Bft	0,05
5 Bft	0,95
4 Bft	7,99
3 Bft	22,38
2 Bft	23,98
1 Bft	13,10
0 Bft	31,53

4329 Werte - Ø 8,4km/h - Max. 52,1km/h - 6045.5 km

© WsWin32 - © Bernhard Kilmann - Schlagen, südl. Teutoburger Wald

02.05.2018	Durchschnitt	Temp.	MinWert	MaxWert	ØMinWert	ØMaxWert	Eistage	Frosttage	Kalte Tage	Sommertage	Heiße Tage	sehr kalte Tage	Warme Tage
2018	Temp. °C	STDV	Temp. °C	Temp. °C	Temp. °C	Temp. °C	Tmax < 0°C	Tmin < 0°C	Tmax < 10°C	Tmax >= 25°C	Tmax >= 30°C	Tmin <= -8.0°C	Tmax >= 20.0°C
Januar	4.48	+3.58	-1.1	13.6	2.3	6.6	0	4	29	0	0	0	0
Februar	-1.29	-2.89	-12.5	6.0	-4.5	1.9	5	25	28	0	0	4	0
März	3.37	-0.93	-10.2	16.0	-0.7	7.7	5	16	20	0	0	3	0
April	13.14	+5.24	-2.3	28.6	7.0	19.4	0	2	1	5	0	0	11
Mai	7.00	-5.40	1.5	14.5	2.3	14.0	0	0	0	0	0	0	0
Juni													
Juli													
August													
September													
Oktober													
November													
Dezember													
Gesamt	5.04	-3.86	-12.5	28.6	1.1	9.1	10	47	78	5	0	7	11

STDV Daten B.Lippspringe 1961 bis 1990 © Bernhard Kilmann

02.05.2018	Regen	Regen	Regen	Tage	Tage	Tage	ET	Wind Verlauf	Sonne	Sonne
2018	l/m²	STDV	% STDV	>0.0l/m²	>2.0l/m²	>20.0l/m²	l/m²	km/24	Stunden	% STDV
Januar	141.9	+62.3	178.3%	22	16	1	7.952	348.6	21:14	48.6%
Februar	28.1	-27.3	50.7%	10	5	0	10.376	173.8	124:42	170.1%
März	50.7	-19.8	72.0%	14	6	0	23.091	337.6	115:26	111.6%
April	74.9	+8.3	112.5%	13	8	1	90.640	251.9	189:11	128.2%
Mai	0.3	-77.9	0.4%	1	0	0	2.288	26.5	11:03	5.7%
Juni										
Juli										
August										
September										
Oktober										
November										
Dezember										
Gesamt	295.9	-617.7	32.4%	60	35	2	134.347	1138.4	461:36	31.9%

STDV Daten B.Lippspringe 1961 bis 1990 © Bernhard Kilmann