

Wettergrafiken und Tabelle April 2009 Station Schlangen BK

Klimadaten Wetterstation Schlangen BK

Standortkoordinaten: geogr. 08°43' "O - 51°47' "N

172 m ü. NN

Monatswerte: April 09

Temperaturmittel: 13,5°C (Vj. 8,3 °C)

Lj.Mittel:(Lipp.1961-90): 7,9 °C

Abweichung 5,6 °C

Absoluts Max.: 25,4 °C

Absolutes Min 1,9 °C

Tage mit Schneedecke:

Eistage(Max<0,0°C):

Frosttage(MIN<0,0°C):

Sommertage(Max>=25°C): 3

Heiße Tage(Max>=30°C):

Niederschlagssumme: 56,2 mm (Vj. 77,8 mm)

Max.Tag: 26,3 mm

Lj.Mittel(Lipp. 1961-90): 66,6 mm

Luftdruck(Meereshöhe):hPa

Absolutes Max.: 1026

Absolutes Min.: 1002

Mittel: 1015

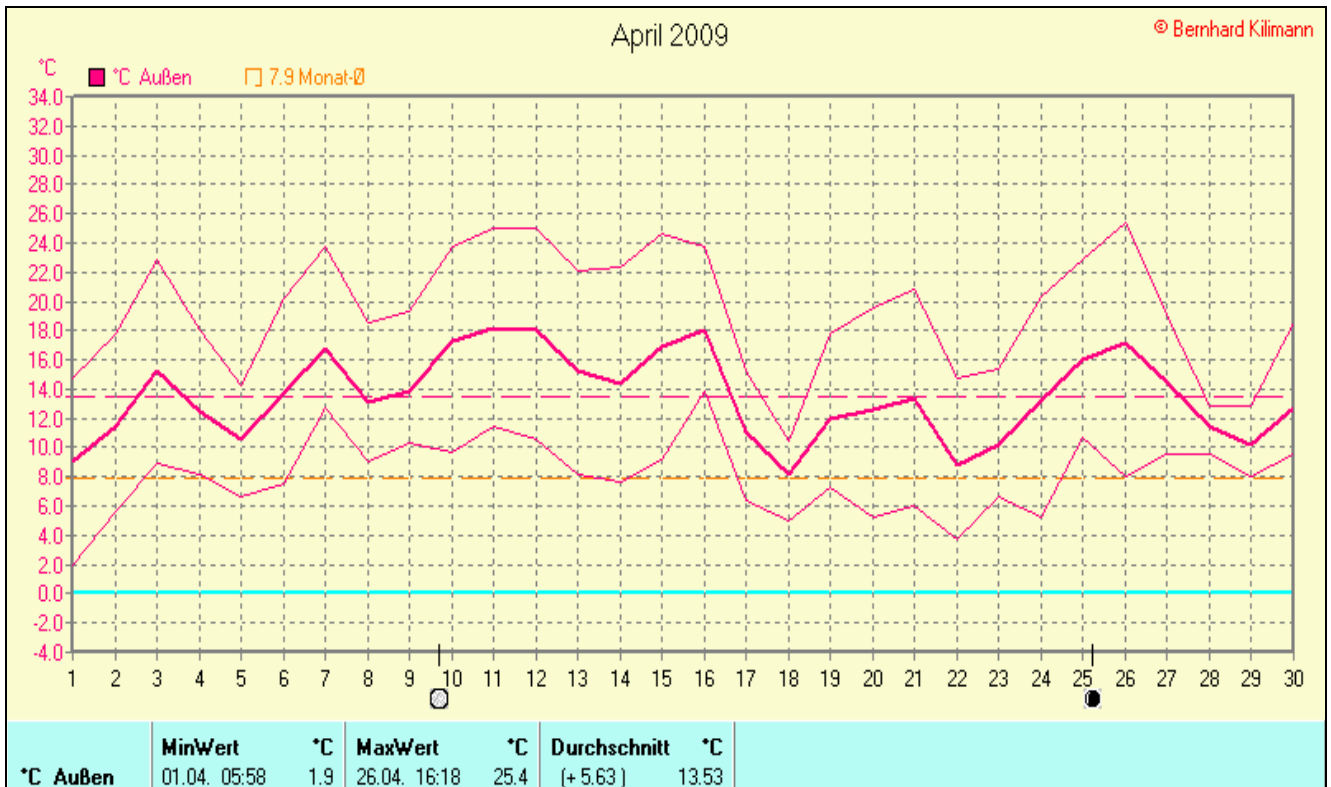
Mittel relative Feuchte: 58,0 %

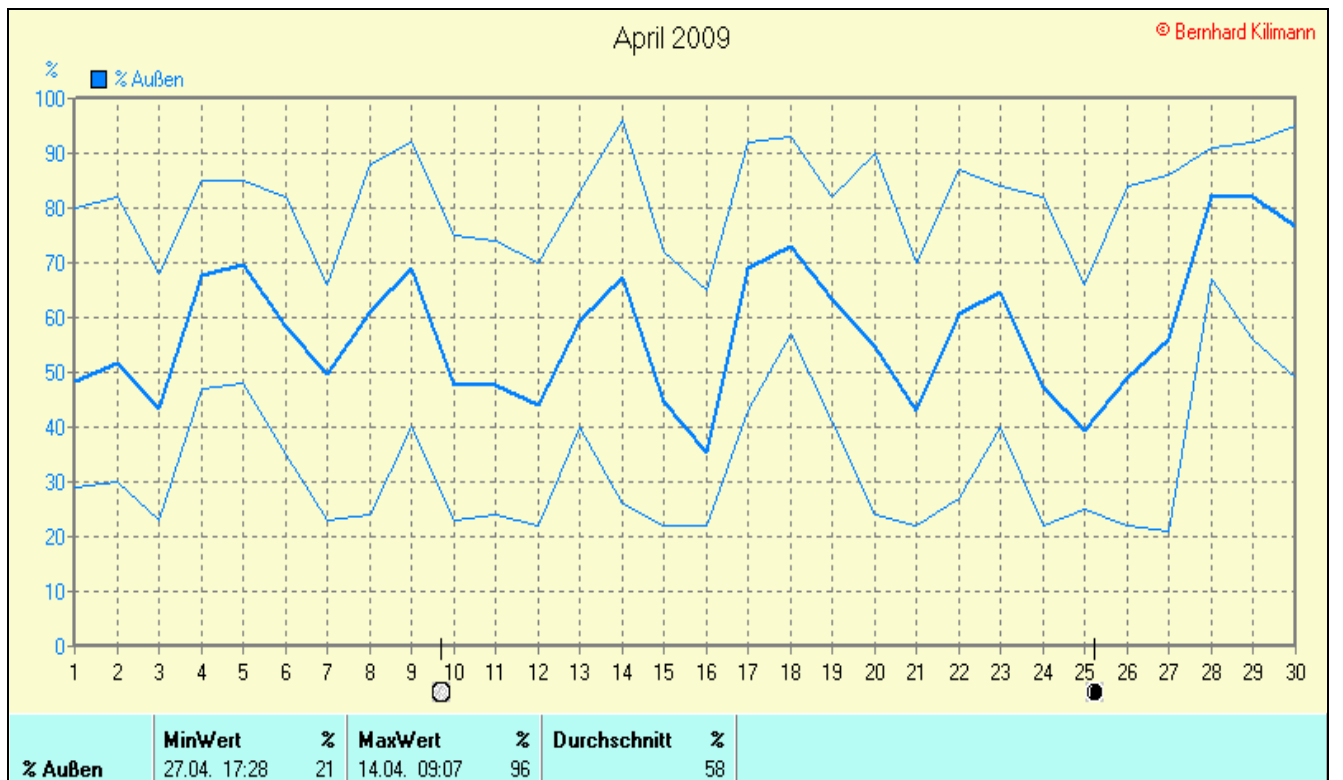
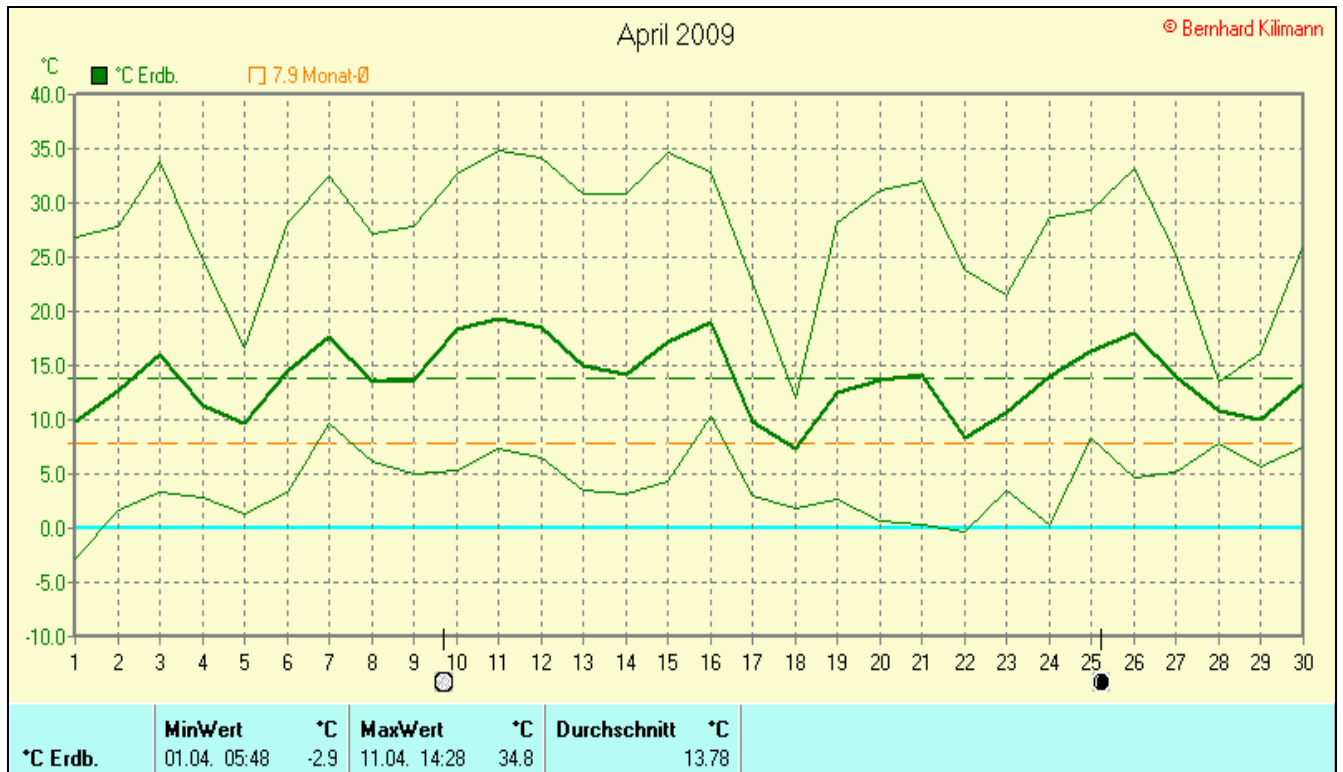
Max. Windböe: 39,4 km/h

Mittlere Wind: 7,3 km/h

Sonnenscheindauer: 221,6 h

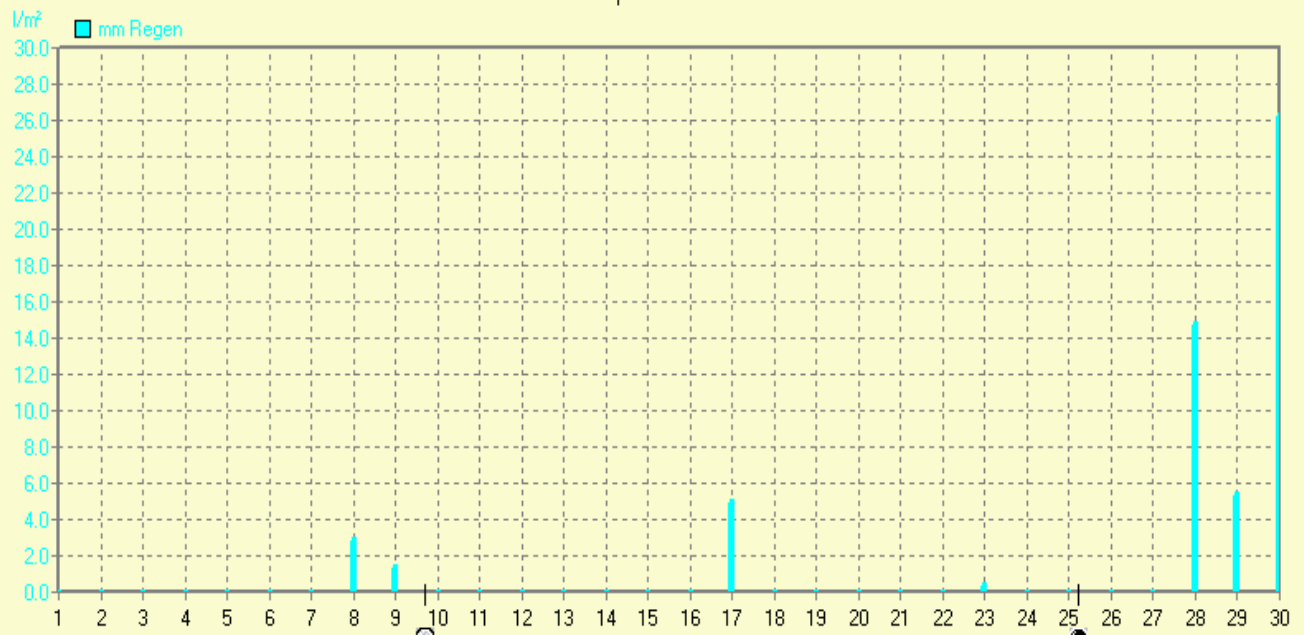
Lj.Mittel(Lipp.1961-90): 147,6 h





April 2009

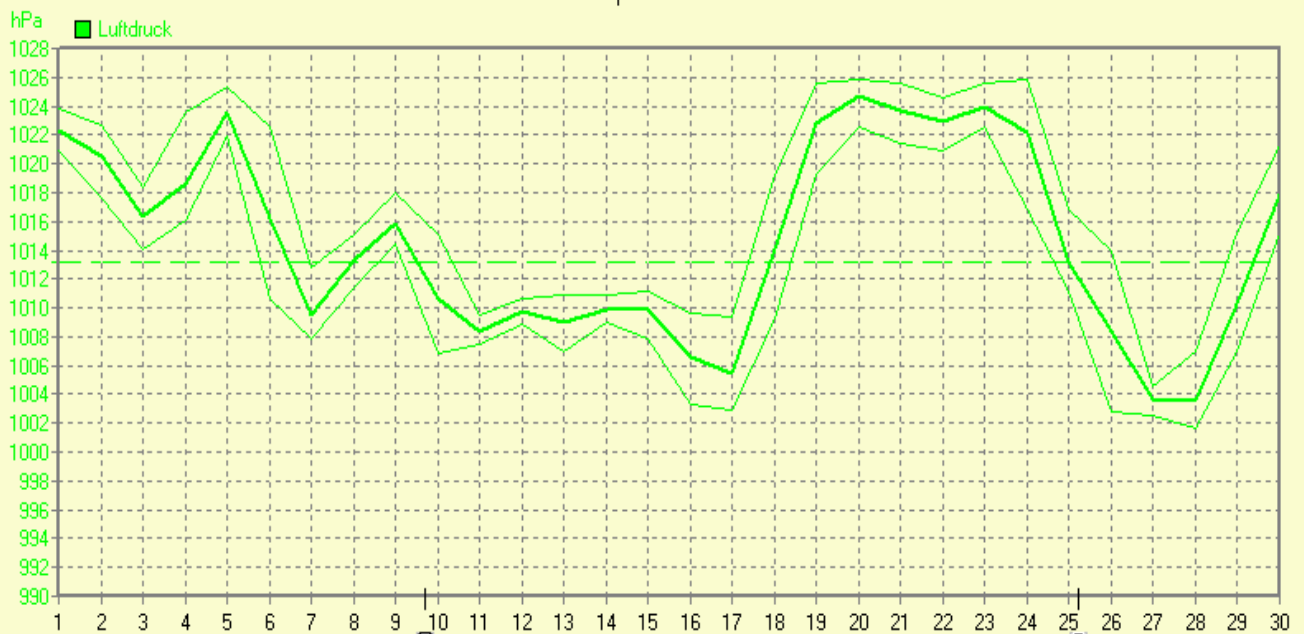
© Bernhard Kilmann



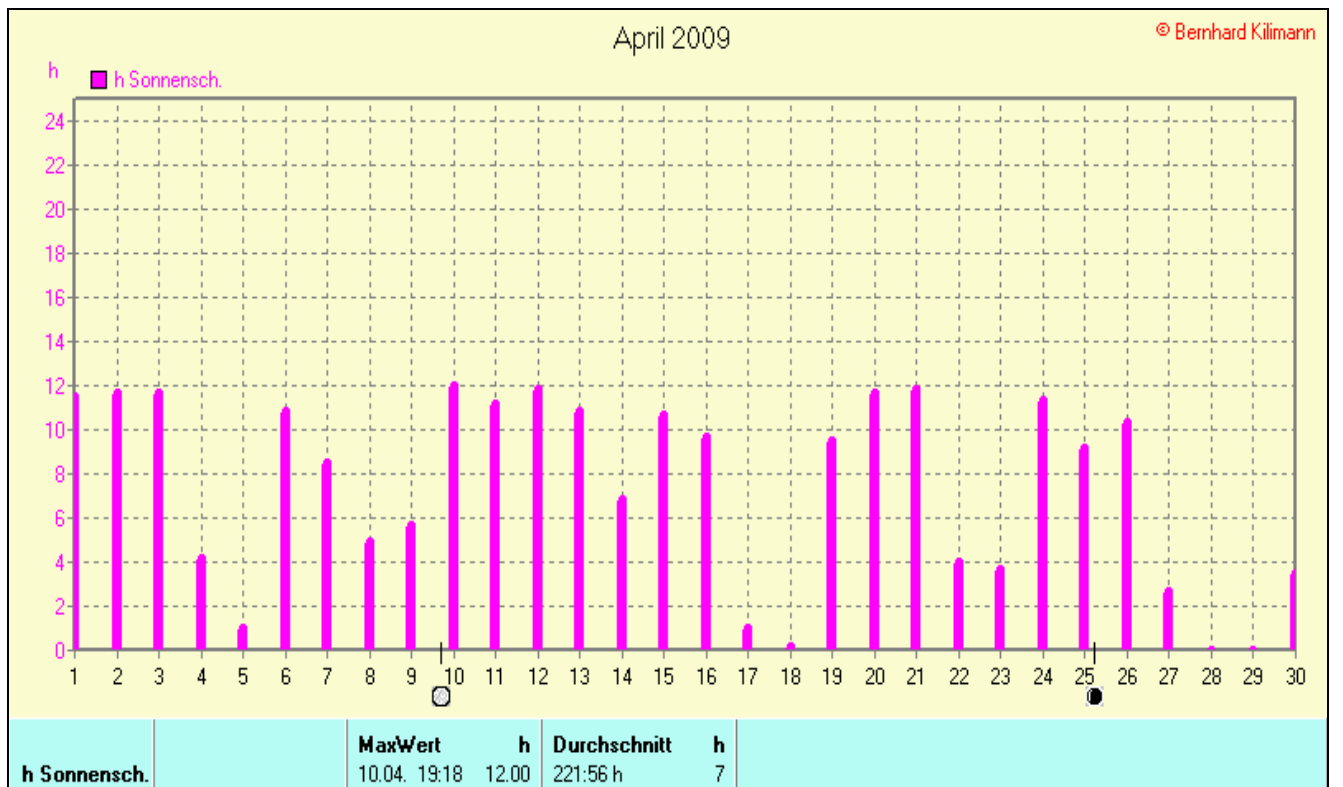
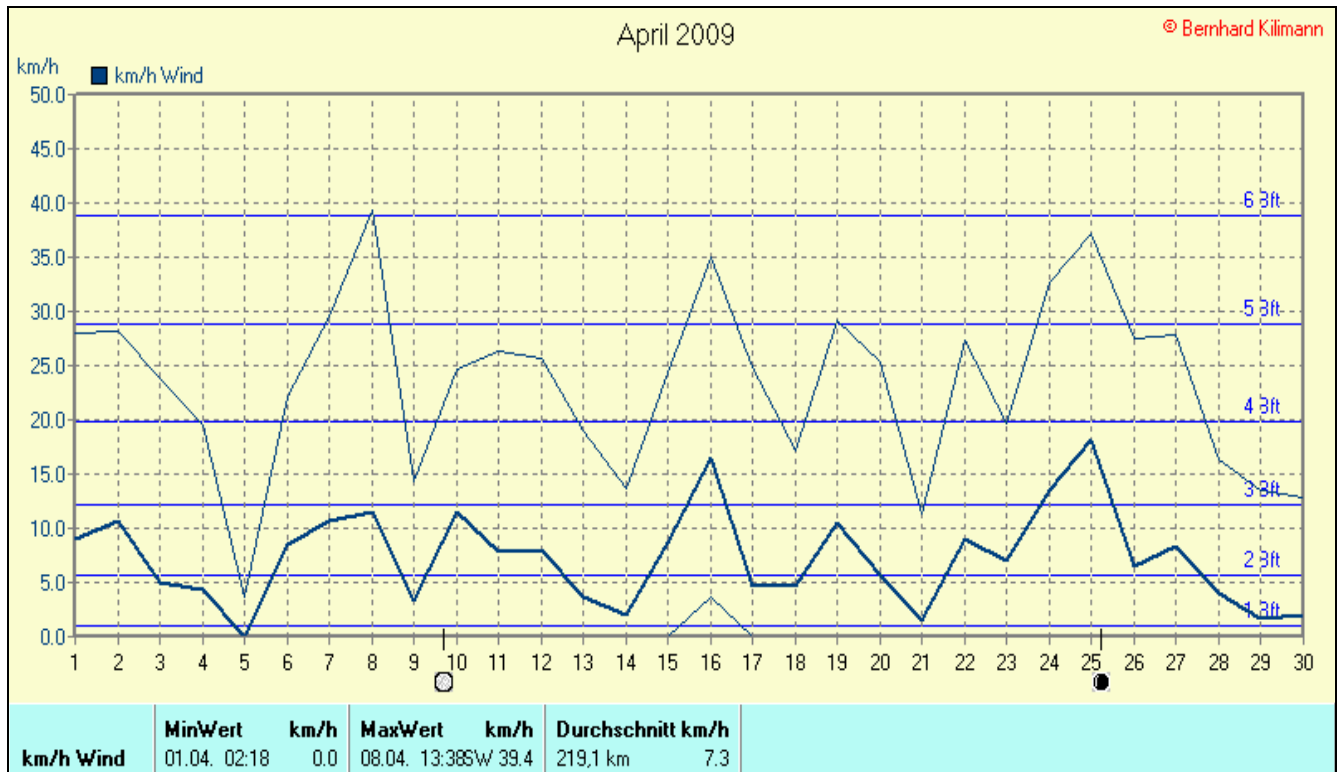
mm Regen	Regentage	MaxWert	l/m²	Gesamt	l/m²
	7	30.04. 23:38	26.3		56.2

April 2009

© Bernhard Kilmann

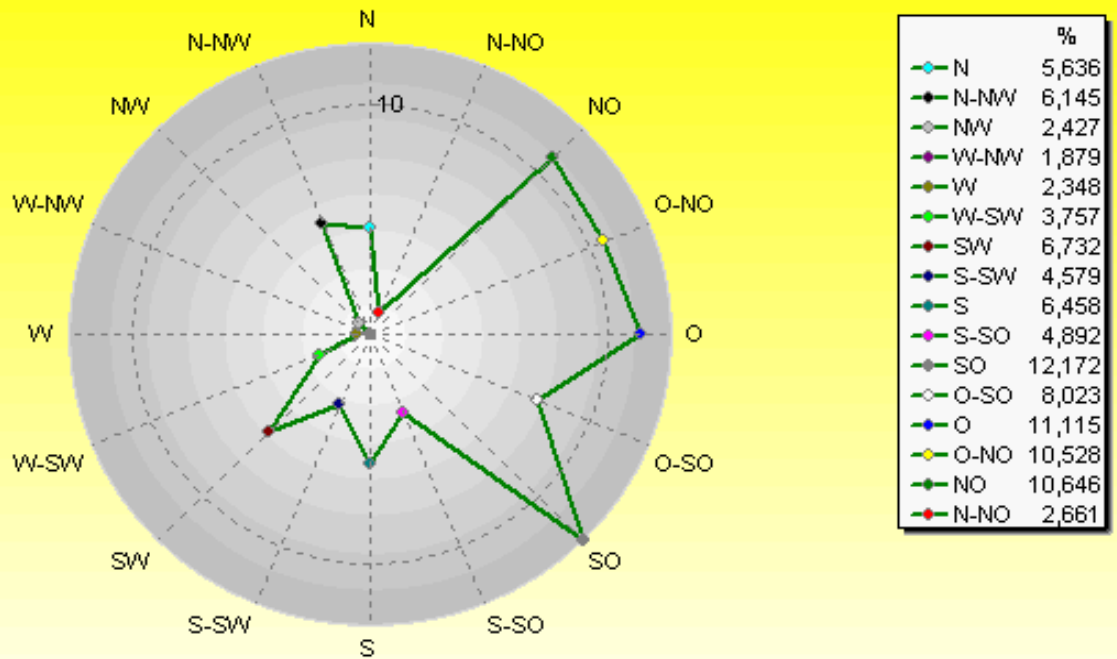


Luftdruck	MinWert	hPa	MaxWert	hPa	Durchschnitt	hPa
	28.04. 12:08	1001.6	20.04. 04:09	1025.8		1014.6



Verteilung Windrichtung April 2009

Schlangen, südl. Teutoburger Wald

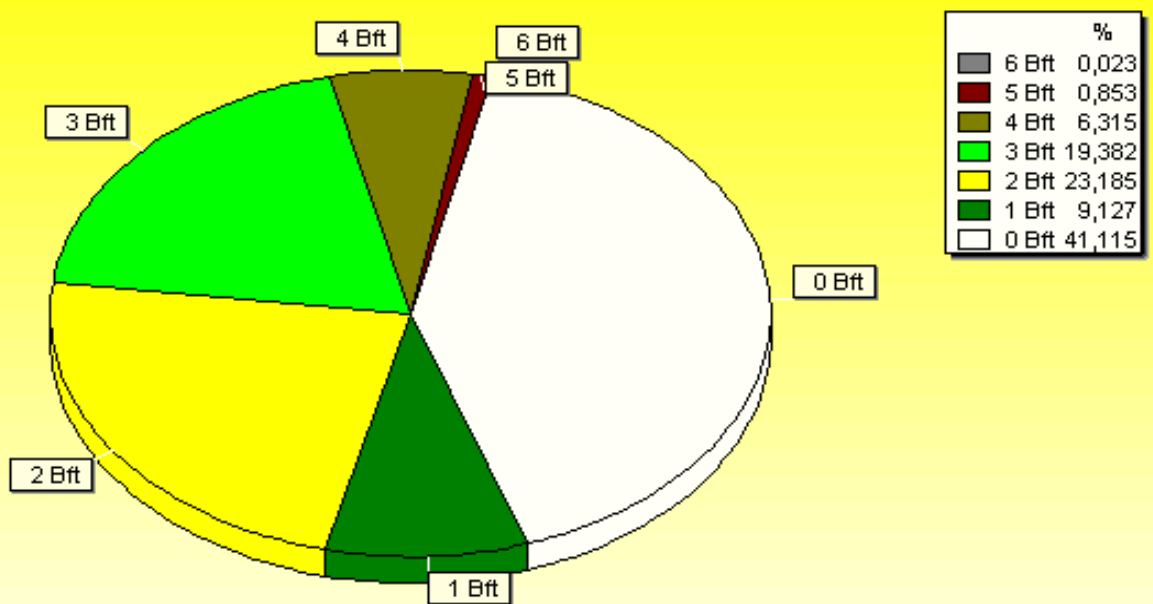


2555 / 1784 Werte -> 41.1% Windstille - Ø 7,3km/h - Max. 39,4km/h - 5257,6 km

© WsWin32 - © Bernhard Kilimann - Schlangen, südl. Teutoburger Wald

Verteilung Windstärke April 2009

Schlangen, südl. Teutoburger Wald



4339 Werte - Ø 7,3km/h - Max. 39,4km/h - 5257,6 km

© WsWin32 - © Bernhard Kilimann - Schlangen, südl. Teutoburger Wald

