

# Wettergrafiken und Tabelle Januar 2018 Station Schlangen

## Klimadaten Wetterstation Schlangen

**Standortkoordinaten:** geogr. 08°43' "O - 51°47' "N

172 m ü. NN

### Monatswerte: Jan. 2018

**Temperaturmittel:** **4,5 °C (Vj.-0,9 °C)**

Lj.Mittel:(Lipp.1961-90): 0,9 °C

Abweichung 3,6 °C

Absoluts Max.: 13,6 °C

Absolutes Min.: -1,1 °C

Tage mit Schneedecke: **5**

Eistage(Max<0,0°C):

Frosttage(MIN<0,0°C): **4 (Vj.24)**

Sommertage(Max>=25°C):

Heiße Tage(Max>=30°C):

**Niederschlagssumme:** **141,9 mm ( Vj.68,6 mm)**

Max.Tag: 29,3 mm

Lj.Mittel(Lipp. 1961-90): 79,6 mm

Regentage: 22 ( Vj. 16 )

**Luftdruck(Meereshöhe):hPa**

Absolutes Max.: 1031

Absolutes Min.: 984

Mittel: 1013

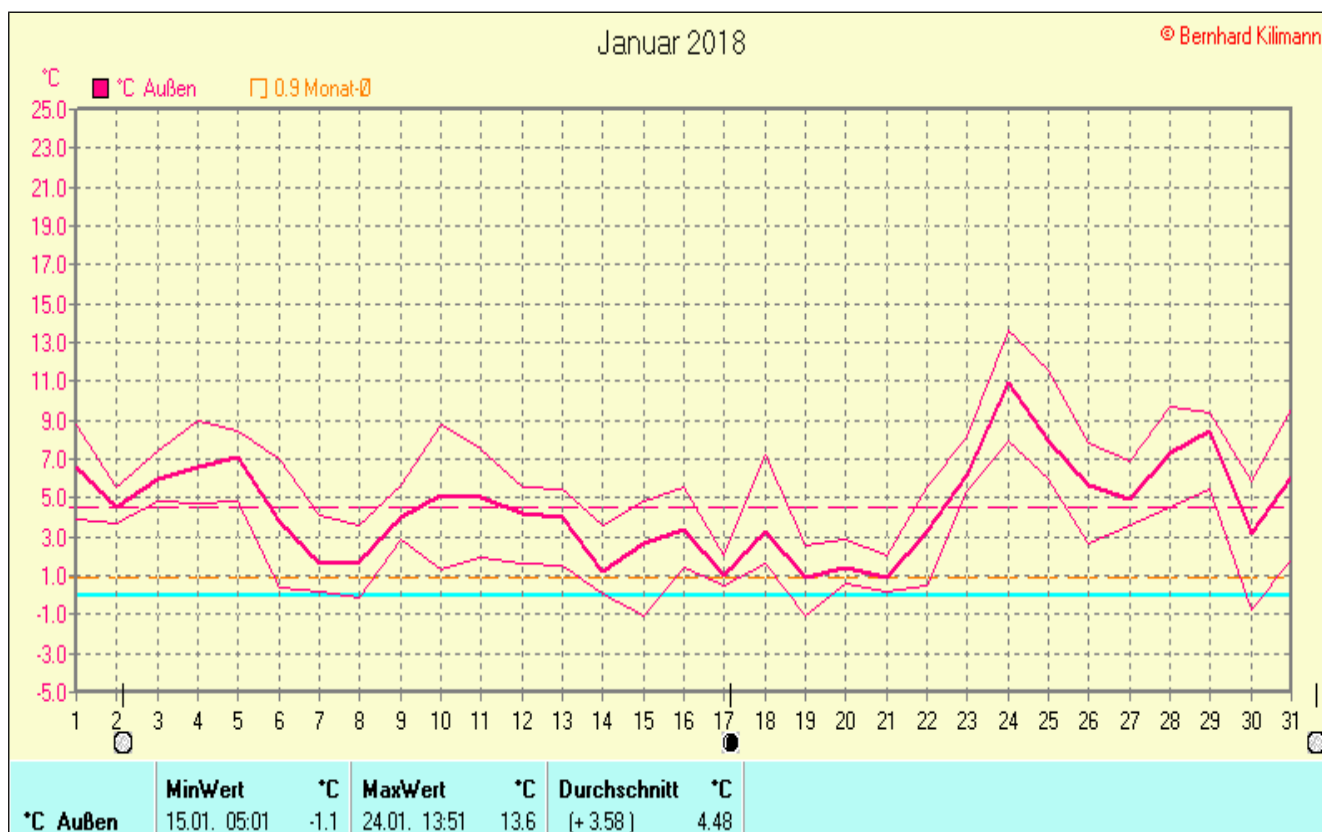
**Mittel relative Feuchte:** **91,0 %**

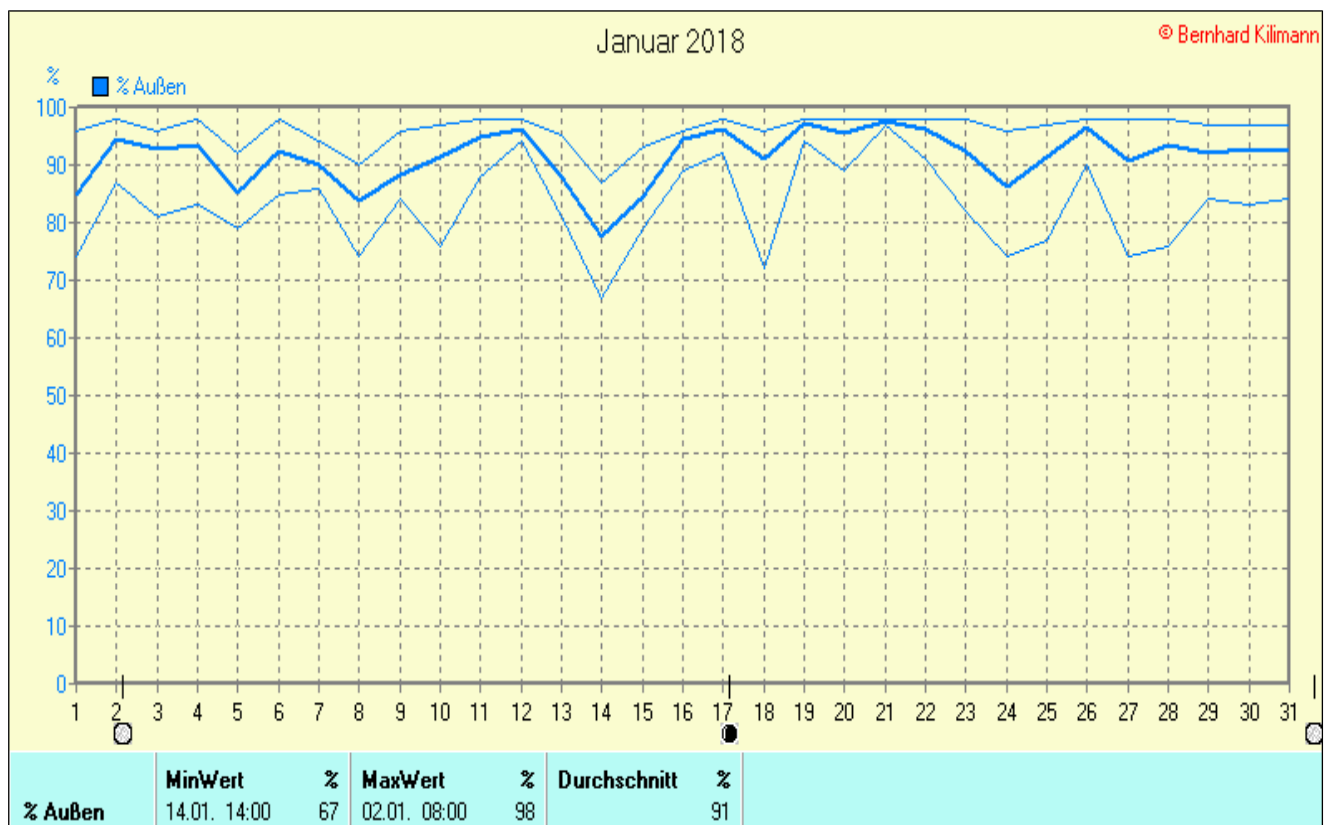
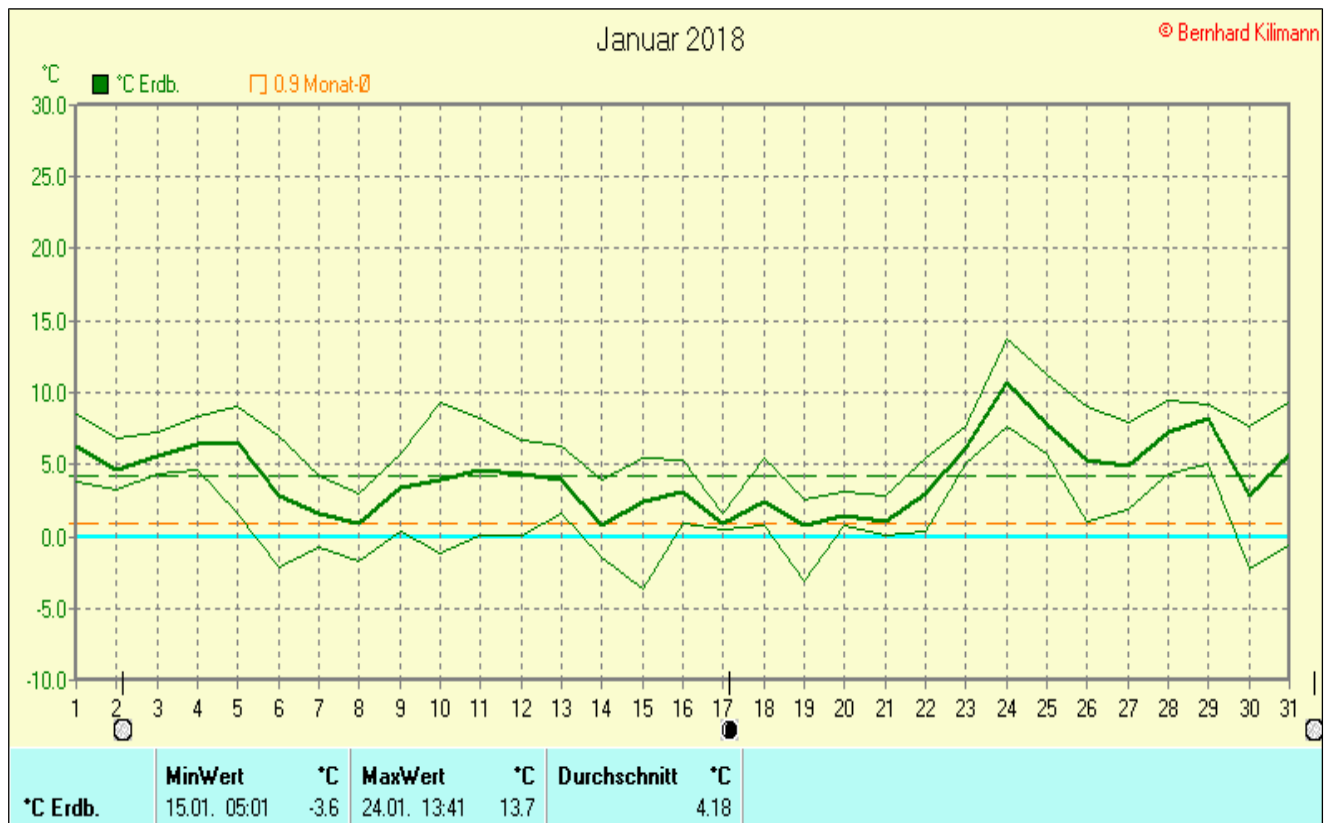
**Max. Windböe:** **89,9 km/h**

**Mittlere Wind:** **11,2 km/h**

**Sonnenscheindauer: 21,2 h (Vj.69,1 h)**

Lj.Mittel(Lipp.1961-90): 43,7 h





Januar 2018

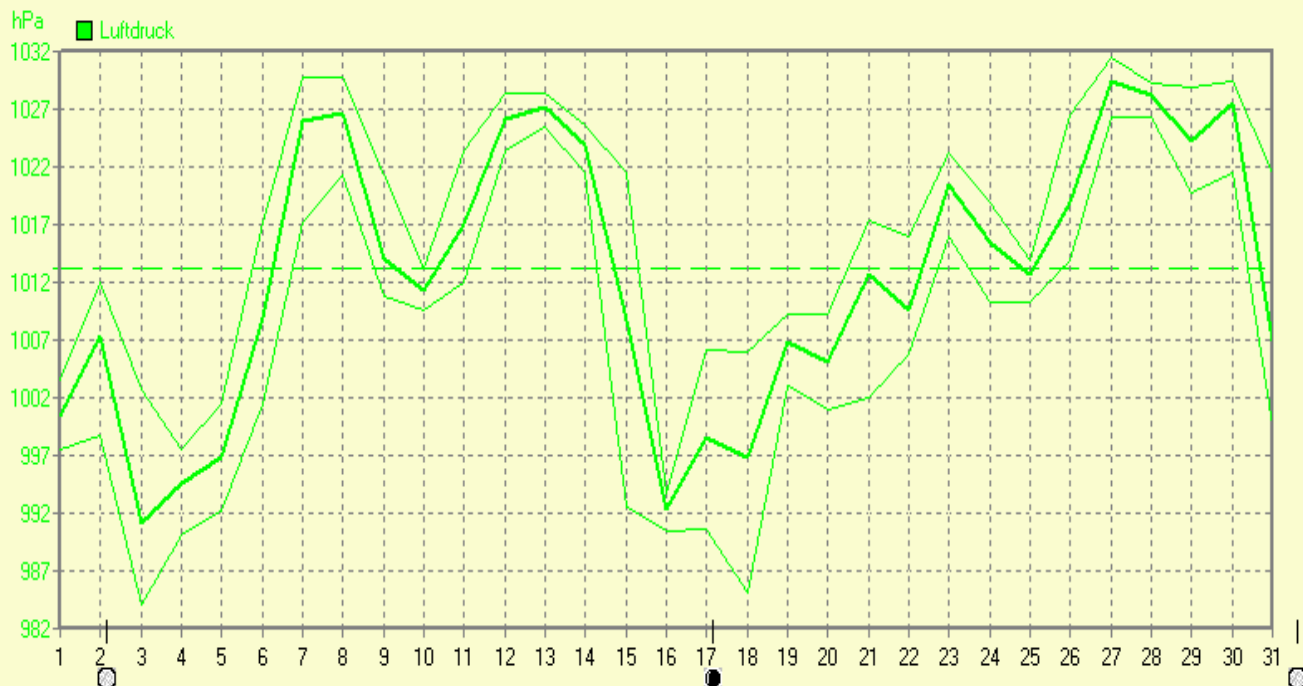
© Bernhard Kilmann



<b>mm Regen</b>	<b>Regentage</b> 22	<b>MaxWert</b> 03.01. 22:30	<b>l/m²</b> 29.3	<b>Gesamt</b>	<b>l/m²</b> 141.9
-----------------	------------------------	--------------------------------	---------------------	---------------	----------------------

Januar 2018

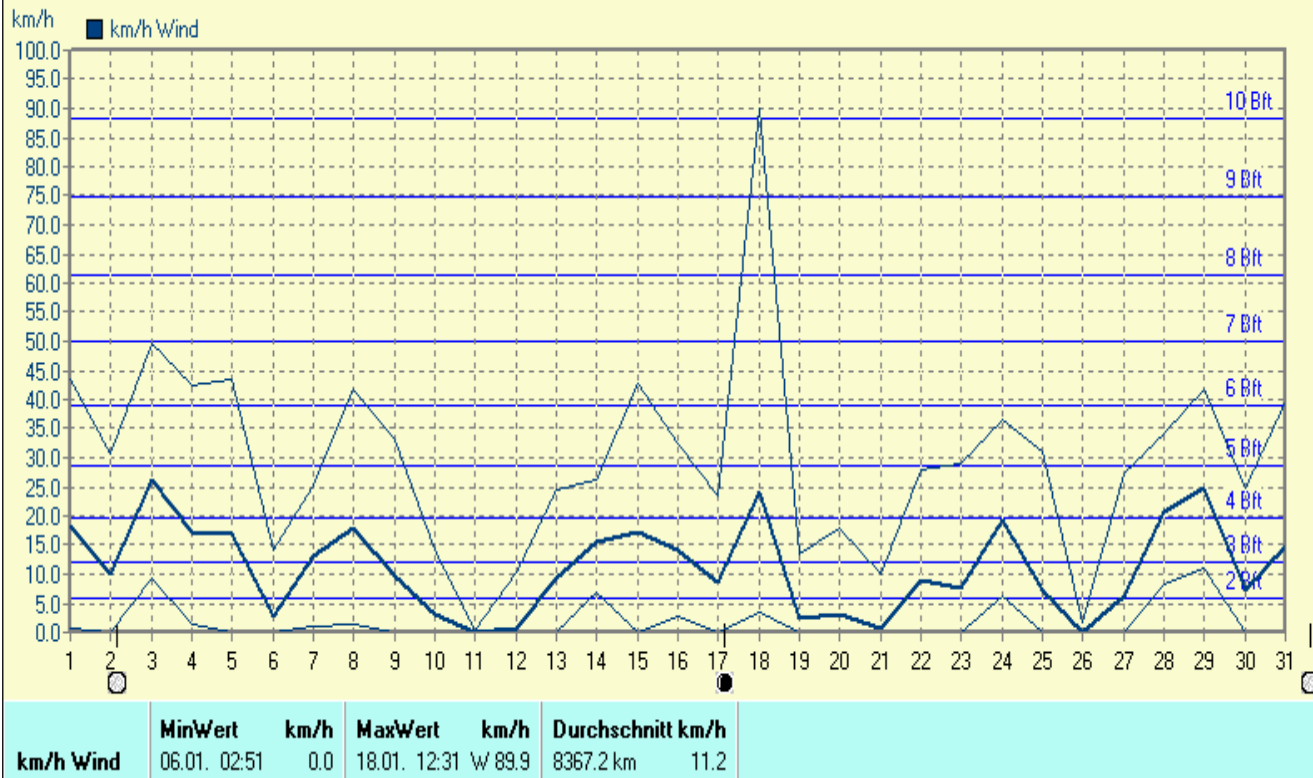
© Bernhard Kilmann



<b>Luftdruck</b>	<b>MinWert</b> 03.01. 06:11	<b>hPa</b> 984.1	<b>MaxWert</b> 27.01. 09:04	<b>hPa</b> 1031.4	<b>Durchschnitt</b> hPa 1012.5
------------------	--------------------------------	---------------------	--------------------------------	----------------------	--------------------------------------

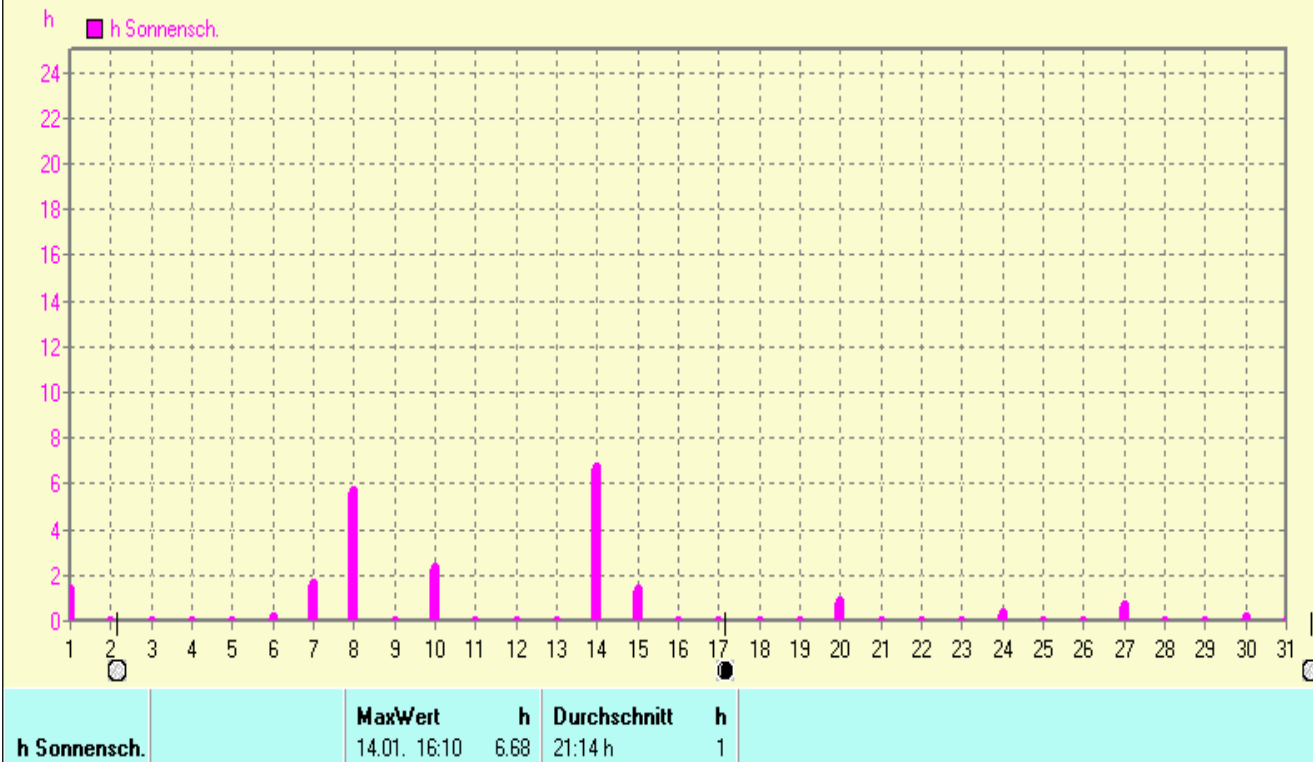
Januar 2018

© Bernhard Kilmann



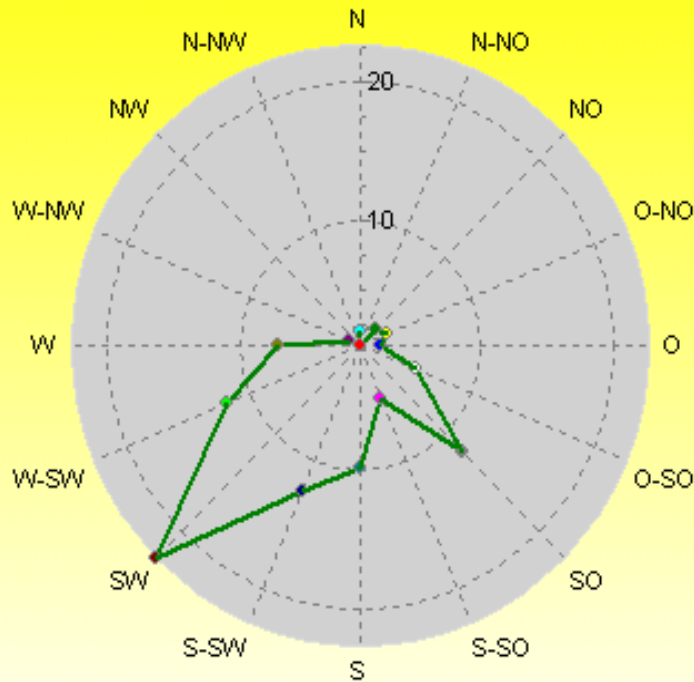
Januar 2018

© Bernhard Kilmann



## Verteilung Windrichtung Januar 2018

### Schlengen, südl. Teutoburger Wald



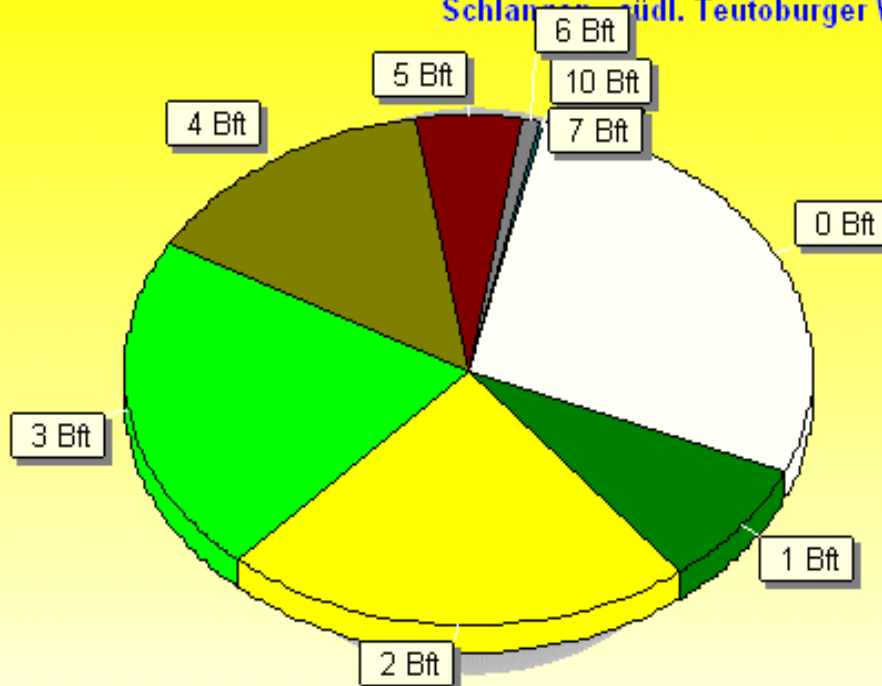
	%
N	1,85
N-NW	0,89
NW	0,98
W-NW	1,68
W	7,04
W-SW	11,79
SW	22,69
S-SW	12,37
S	9,72
S-SO	4,98
SO	11,79
O-SO	5,32
O	2,37
O-NO	3,10
NO	2,57
N-NO	0,85

4477 / 0 Werte -> 0.0% Windstille - Ø 11,2km/h - Max. 89,9km/h - 8367.2 km

© WsWin32 - © Bernhard Kilimann - Schlengen, südl. Teutoburger Wald

## Verteilung Windstärke Januar 2018

### Schlengen, südl. Teutoburger Wald



	%
10 Bft	0,02
9 Bft	0,02
8 Bft	0,04
7 Bft	0,18
6 Bft	0,83
5 Bft	4,91
4 Bft	14,23
3 Bft	21,73
2 Bft	22,16
1 Bft	8,15
0 Bft	27,72

4477 Werte - Ø 11,2km/h - Max. 89,9km/h - 8367.2 km

© WsWin32 - © Bernhard Kilimann - Schlengen, südl. Teutoburger Wald

01.01.2018	Durchschnitt	Temp.	MinWert	MaxWert	ØMinWert	ØMaxWert	Eistage	Frosttage	Kalte Tage	Sommertage	Heiße Tage	sehr kalte Tage	Warme Tage
2018	Temp. °C	STDV	Temp. °C	Temp. °C	Temp. °C	Temp. °C	Tmax < 0°C	Tmin < 0°C	Tmax < 10°C	Tmax >= 25°C	Tmax >= 30°C	Tmin <= -8.0°C	Tmax >= 20.0°C
Januar	4.48	+3.58	-1.1	13.6	2.3	6.6	0	4	29	0	0	0	0
Februar													
März													
April													
Mai													
Juni													
Juli													
August													
September													
Oktober													
November													
Dezember													
Gesamt	4.45	-4.45	-1.1	13.6	2.3	6.5	0	4	30	0	0	0	0

STDV Daten B.Lippspringe 1961 bis 1990 © Bernhard Kilmann

02.02.2018	Regen	Regen	Regen	Tage	Tage	Tage	ET	Wind Verlauf	Sonne	Sonne
2018	l/m²	STDV	% STDV	>0.0l/m²	>2.0l/m²	>20.0l/m²	l/m²	km/24	Stunden	% STDV
Januar	141.9	+62.3	178.3%	22	16	1	7.952	348.6	21:14	48.6%
Februar	3.9	-51.5	7.1%	2	1	0	0.377	15.9	0:51	1.2%
März										
April										
Mai										
Juni										
Juli										
August										
September										
Oktober										
November										
Dezember										
Gesamt	145.9	-767.7	16.0%	24	17	1	8.329	364.5	22:05	1.5%

STDV Daten B.Lippspringe 1961 bis 1990 © Bernhard Kilmann