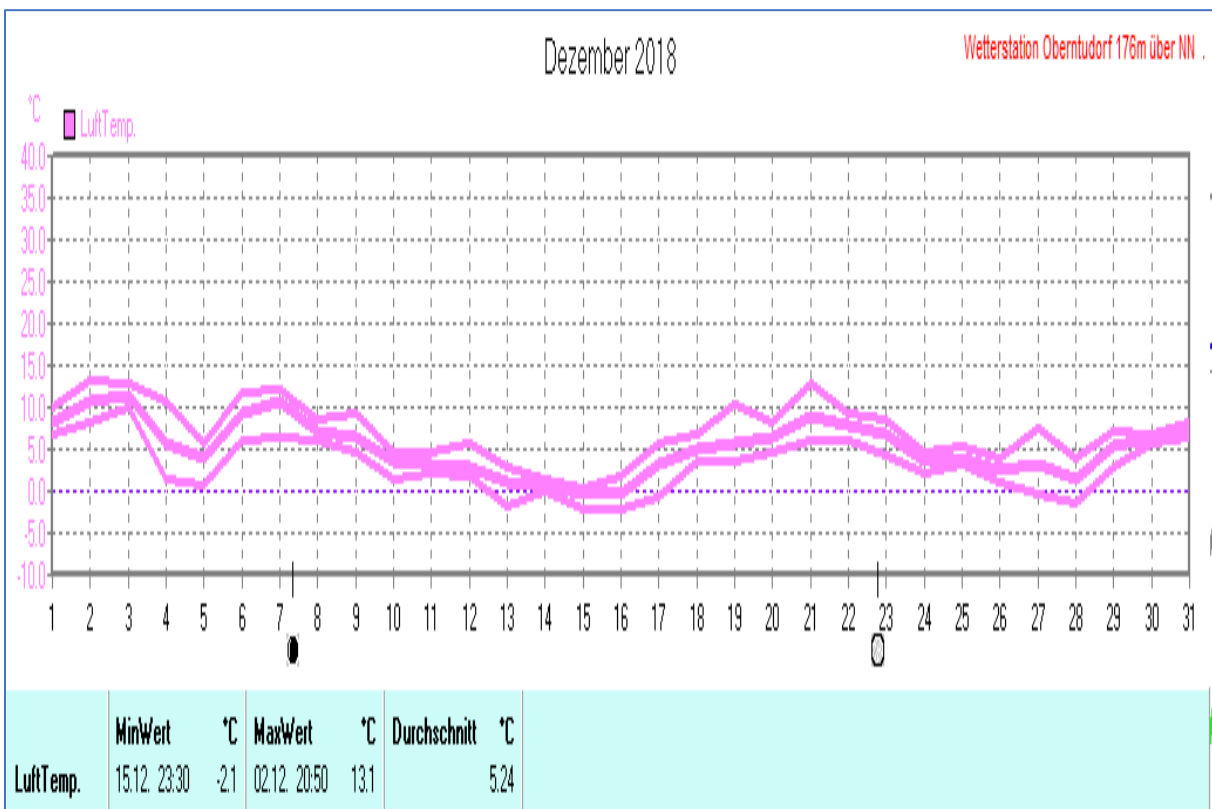
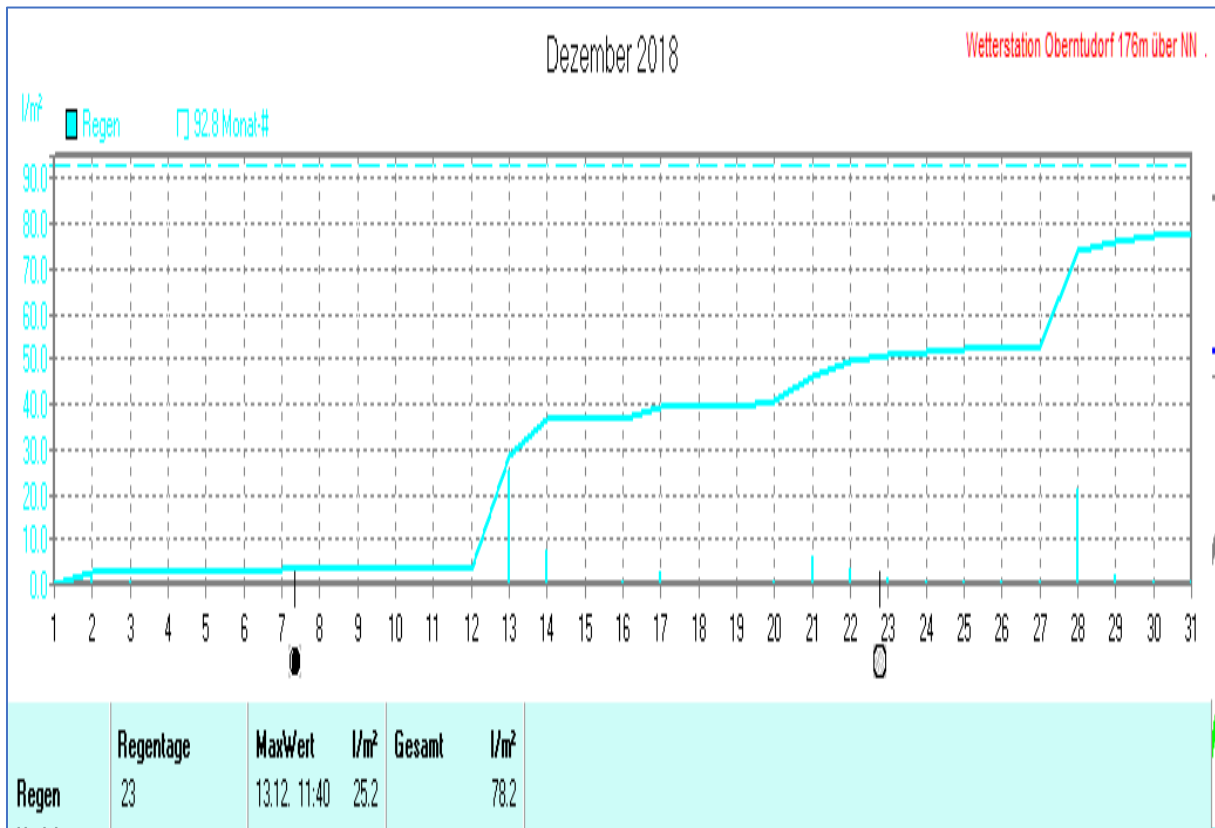
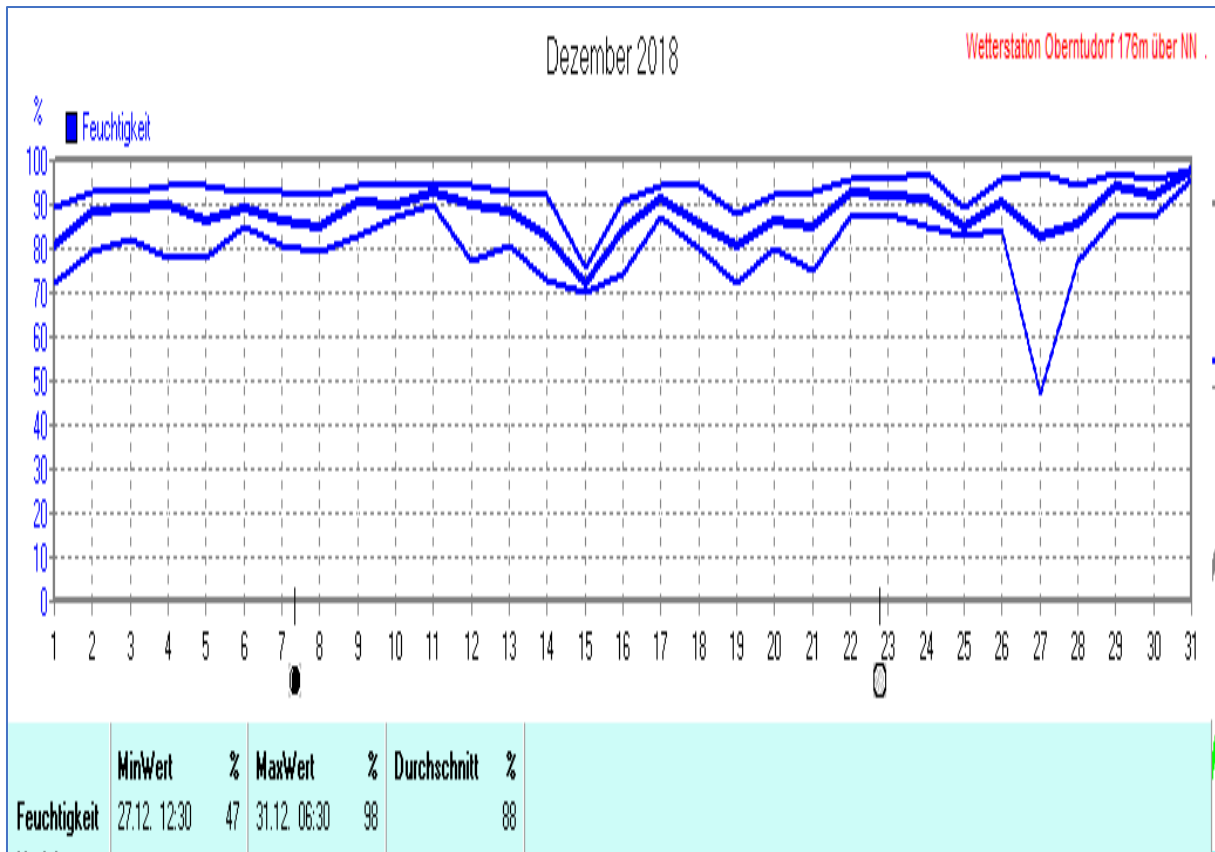
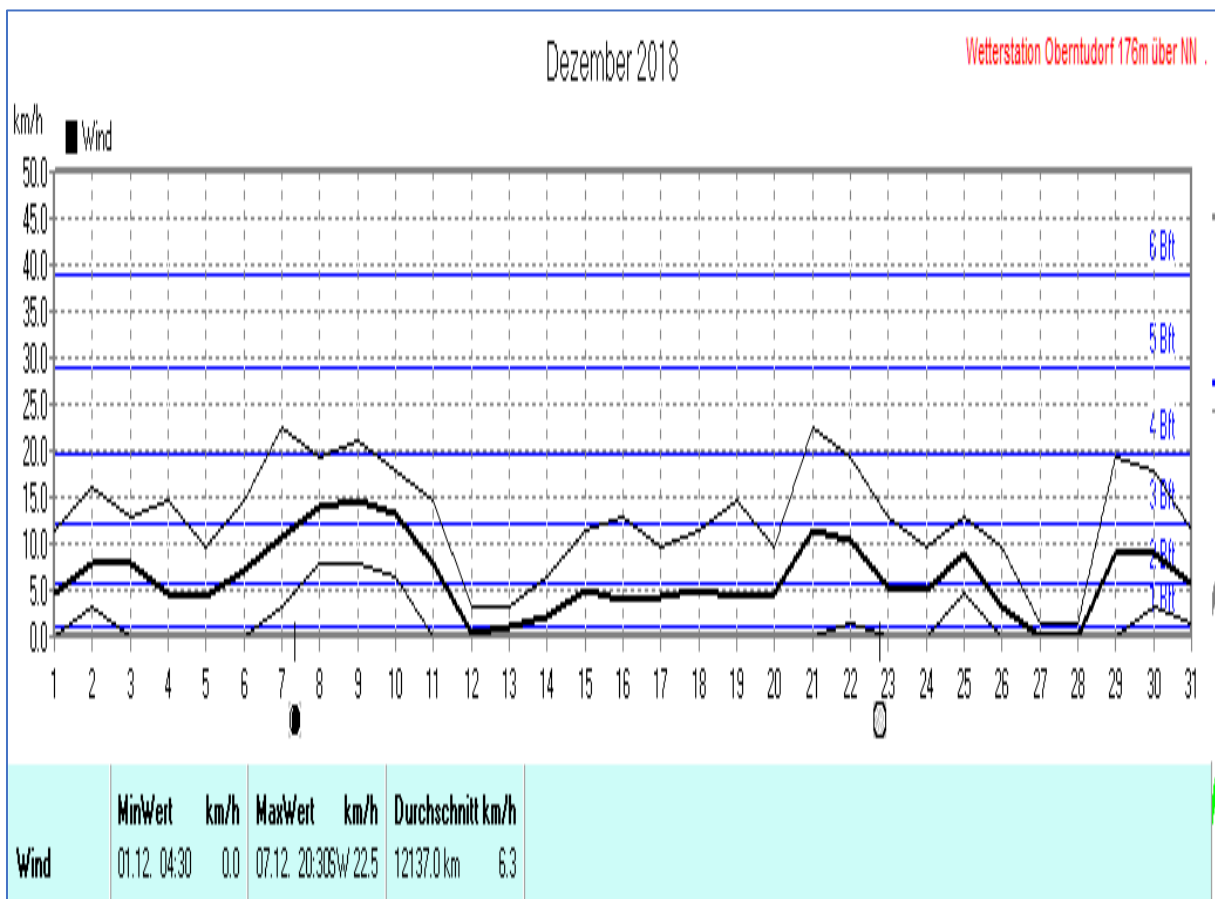
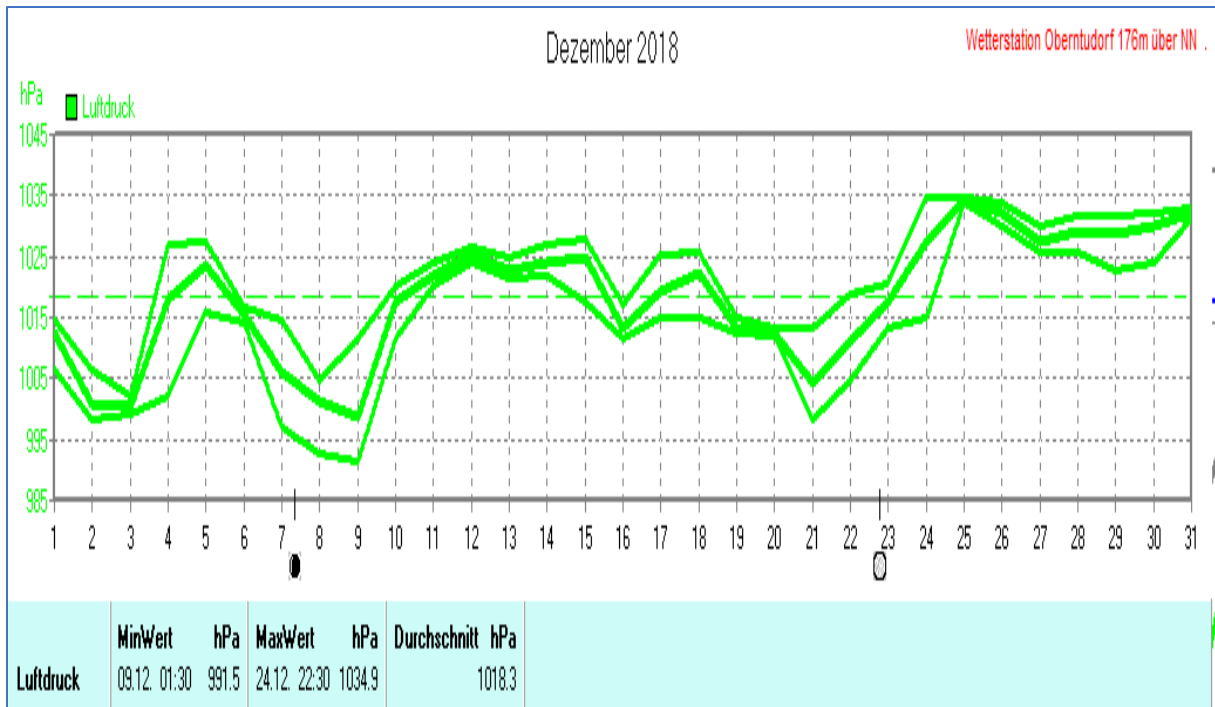


Wettertabelle und Grafiken Dezember 2018 Station Oberntudorf

Wetterdaten Dezember 2018 Station Oberntudorf							
Messgröße	Minimum	Zeit	Datum	Maximum	Zeit	Datum	Durchschnitt
Lufttemp.	-2,1 °C	23:30	15.12.2018	13,1 °C	20:50	02.12.2018	5,2 °C
Bodentemp.	-1,1 °C	22:00	15.12.2018	11,1 °C	21:00	02.12.2018	4,7 °C
Luftfeuchte	47 %	12:30	27.12.2018	98 %	06:30	31.12.2018	88 %
Luftdruck	991,5 hPa	01:30	09.12.2018	1034,9 hPa	22:30	24.12.2018	1018,3 hPa
Wind km/h				22,5 km/h	20:30	07.12.2018	6,3 km/h
Wind °				SW	20:30	07.12.2018	W-SW
Regen l/m ²				25,2 l/m ²	11:40	13.12.2018	#78,200 l/m ²
Evapotransp.							#9,205 l/m ²
Solar				308 W/m ²	11:20	01.12.2018	18 W/m ²
Sonne h				4:30 h	16:00	18.12.2018	#32:50 h

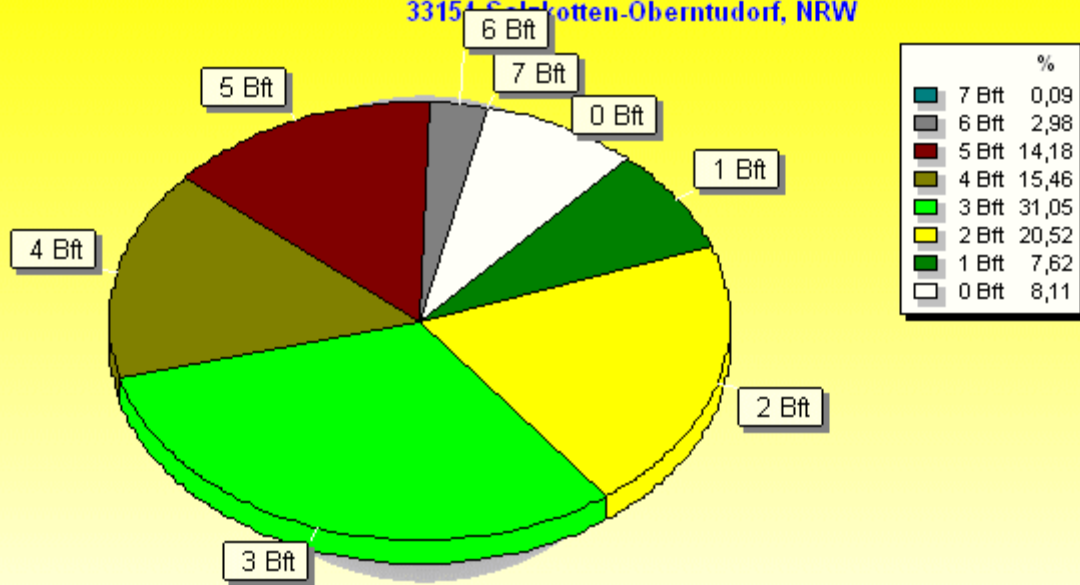






Windböen: Verteilung Windstärke Dezember 2018

33154 Salzkotten-Oberntudorf, NRW

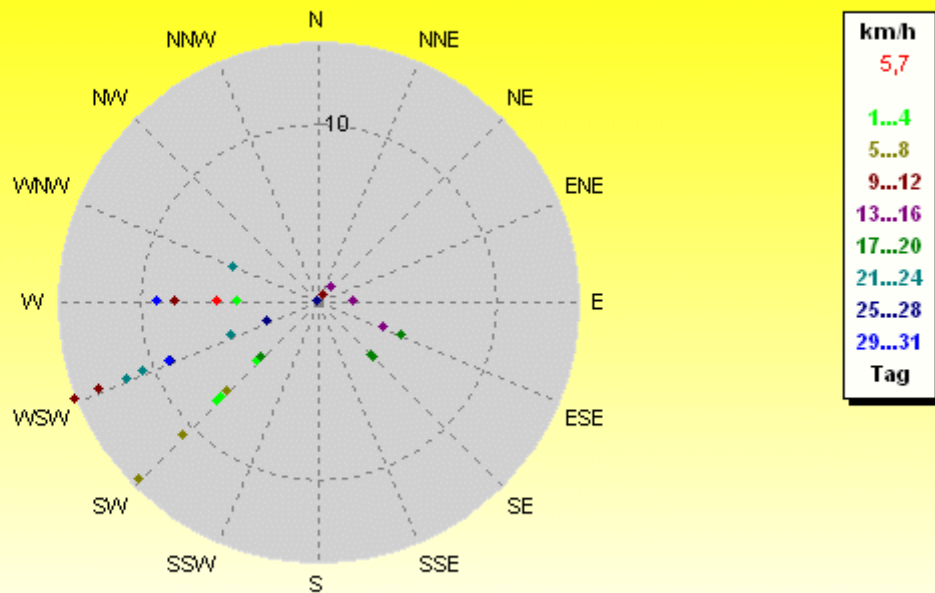


4464 Werte - Ø 16,3km/h - Max. 57,9km/h = Windböen - 12137.0 km

© WzWin32 - Wetterstation Oberntudorf 116m über NN . - © 1999-2019 Jürgen Pinger - Davis VantagePro2Plus

Verteilung Windrichtung/Windgeschwindigkeit Dezember 2018

33154 Salzkotten-Oberntudorf, NRW

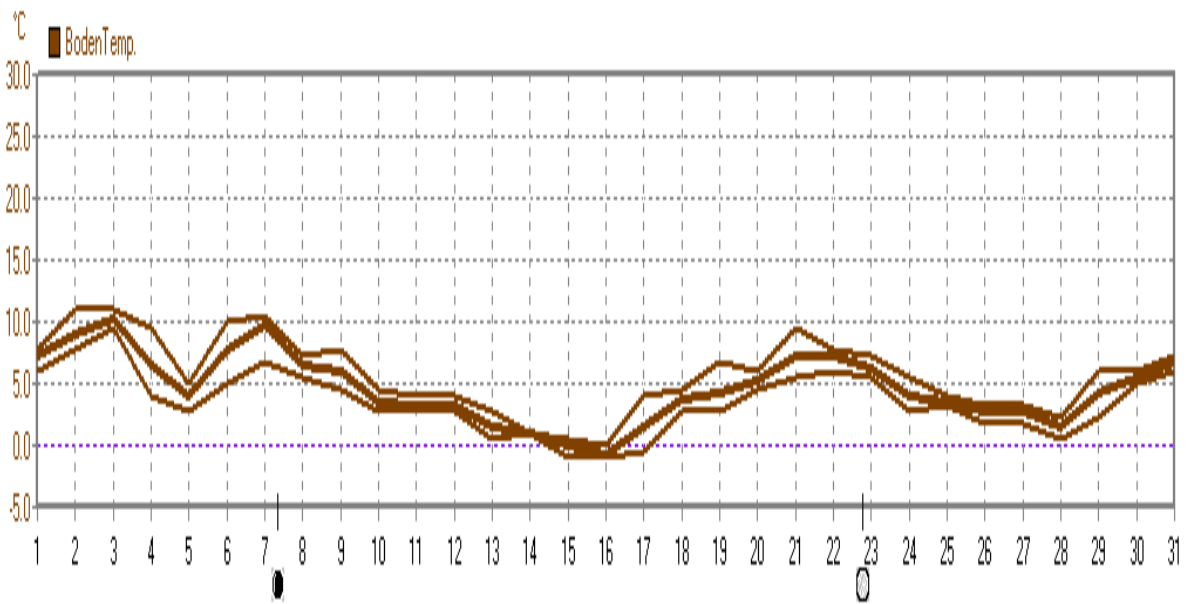


31 Werte - Ø 6,3km/h - Max. 22,5km/h - 12137.0 km

© WzWin32 - Wetterstation Oberntudorf 116m über NN . - © 1999-2019 Jürgen Pinger - Davis VantagePro2Plus

Dezember 2018

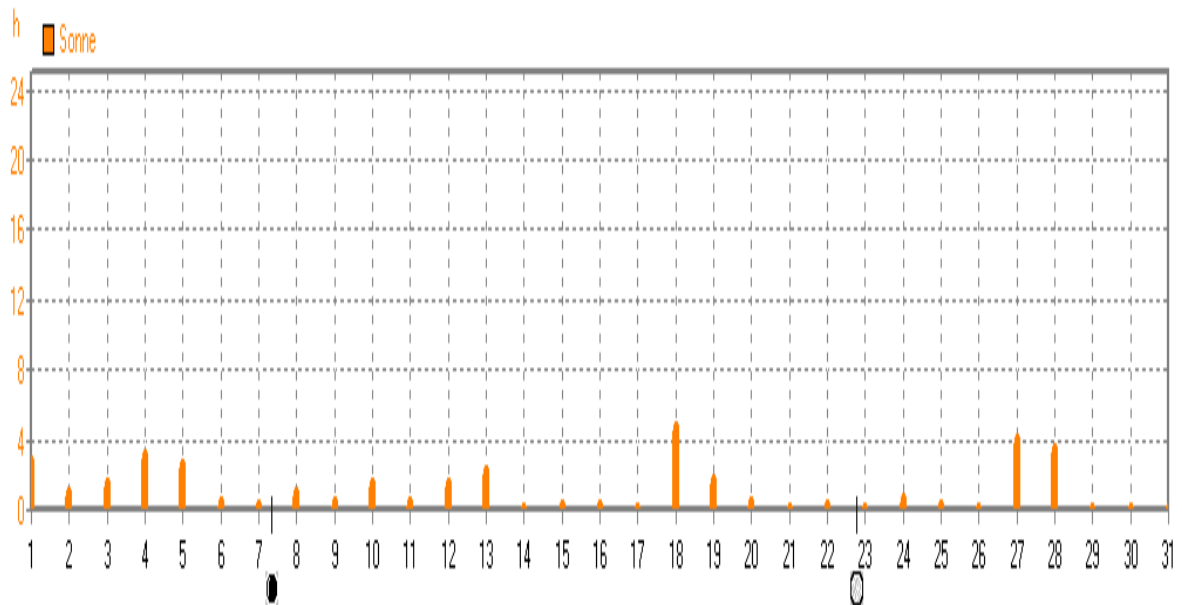
Wetterstation Oberntudorf 176m über NN



	MinWert °C	MaxWert °C	Durchschnitt °C
BodenTemp.	15.12. 22:00 -1.1	02.12. 21:00 11.1	4.68

Dezember 2018

Wetterstation Oberntudorf 176m über NN



	MaxWert h	Durchschnitt h
Sonne	18.12. 16:00 4.50	32:50 h 1