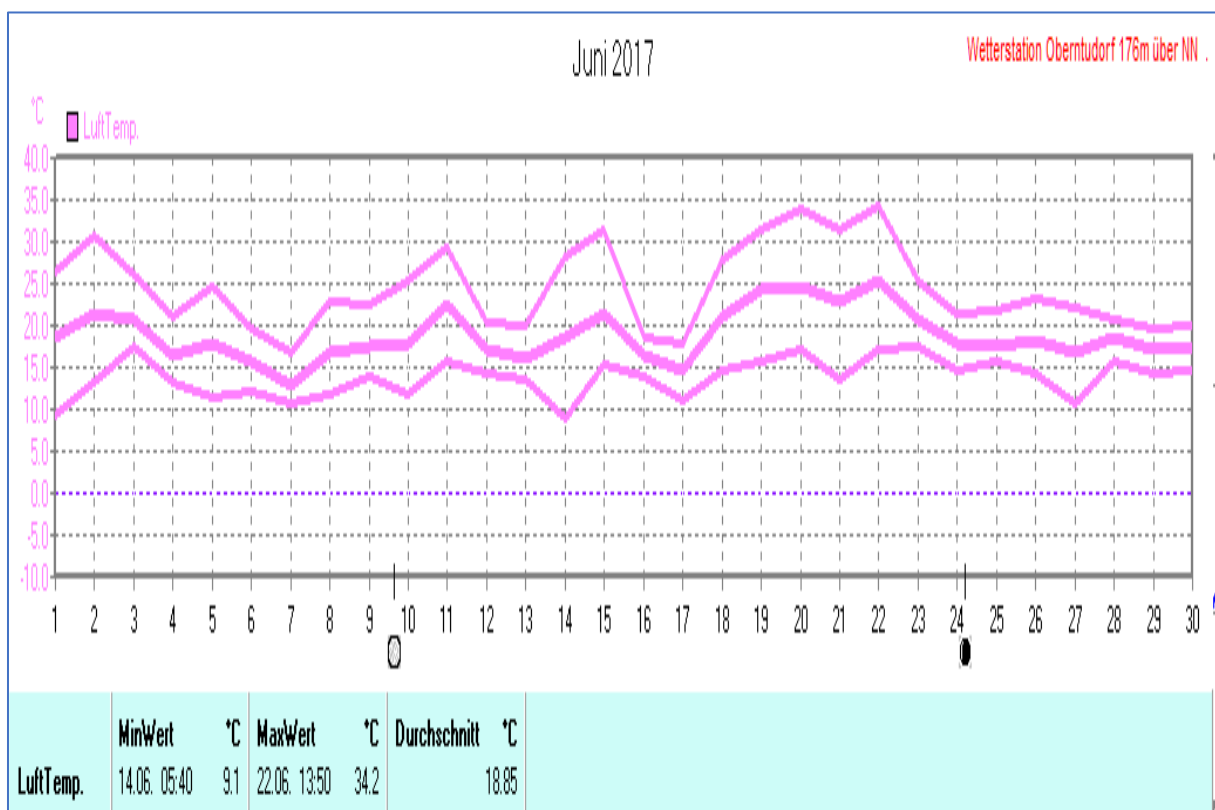
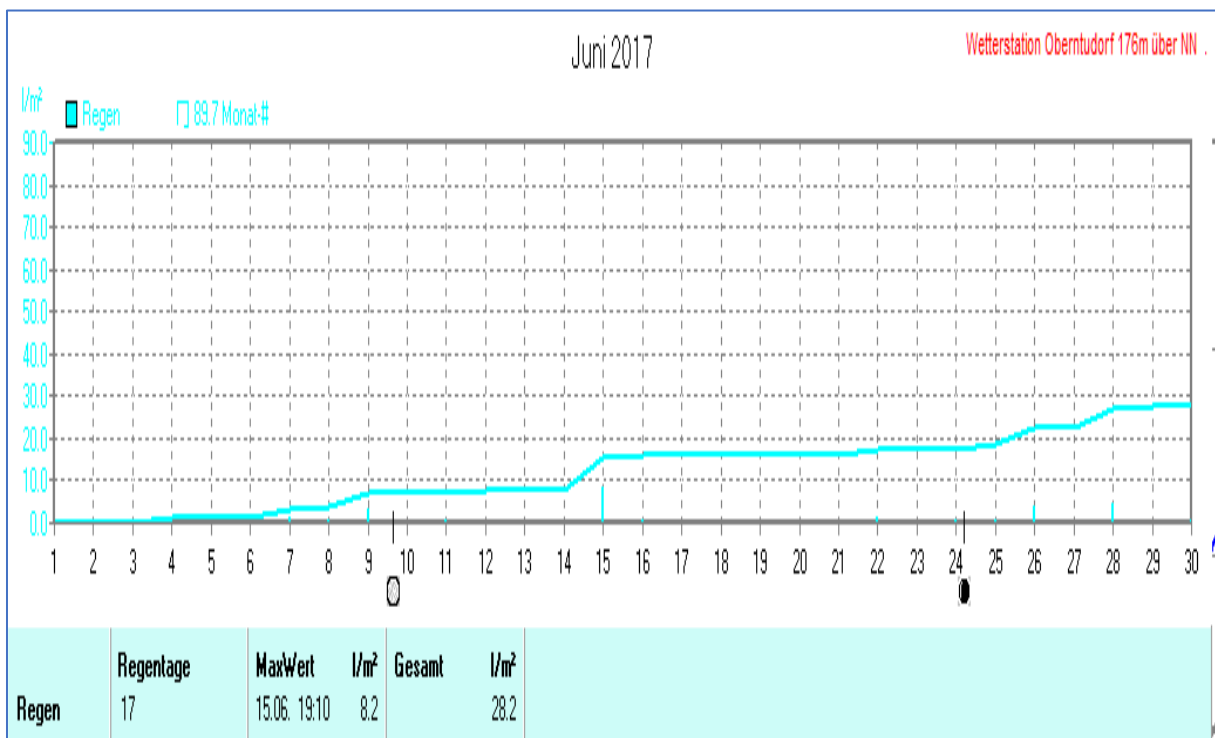
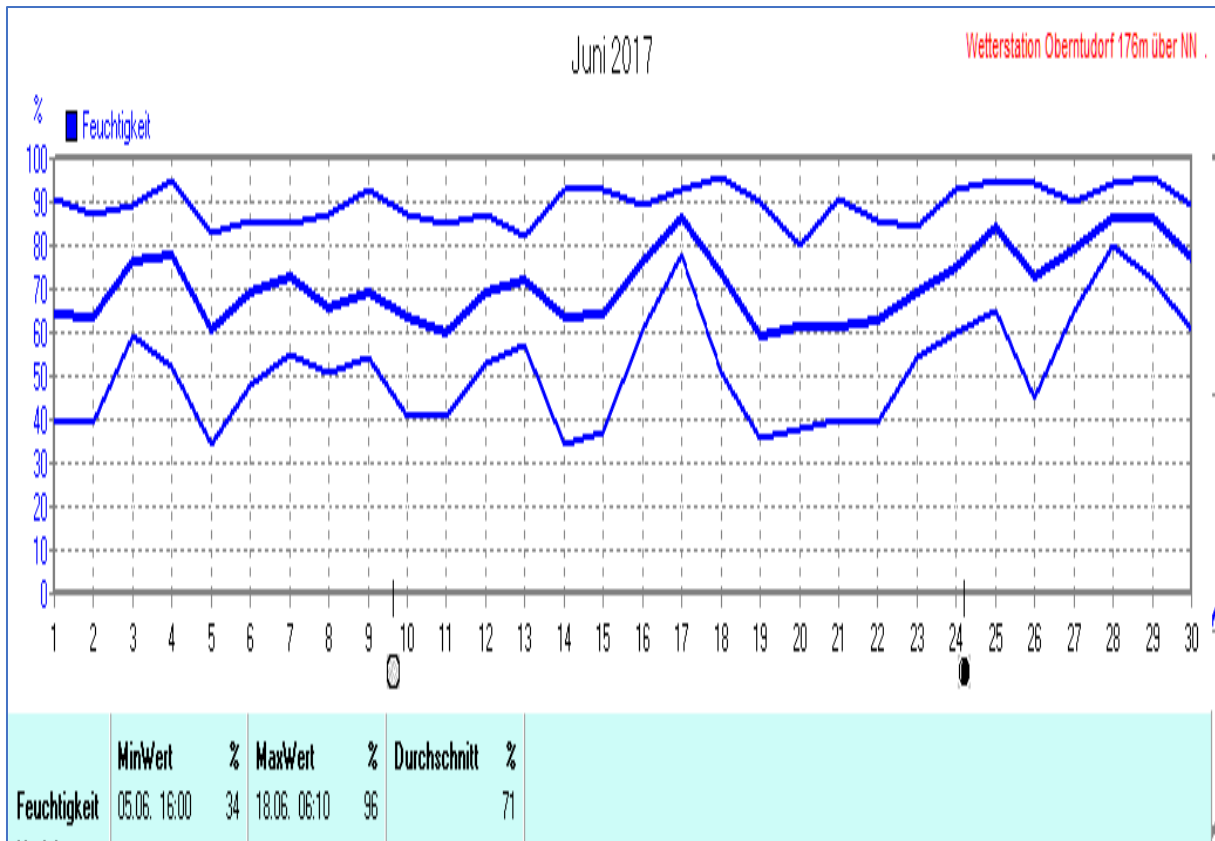
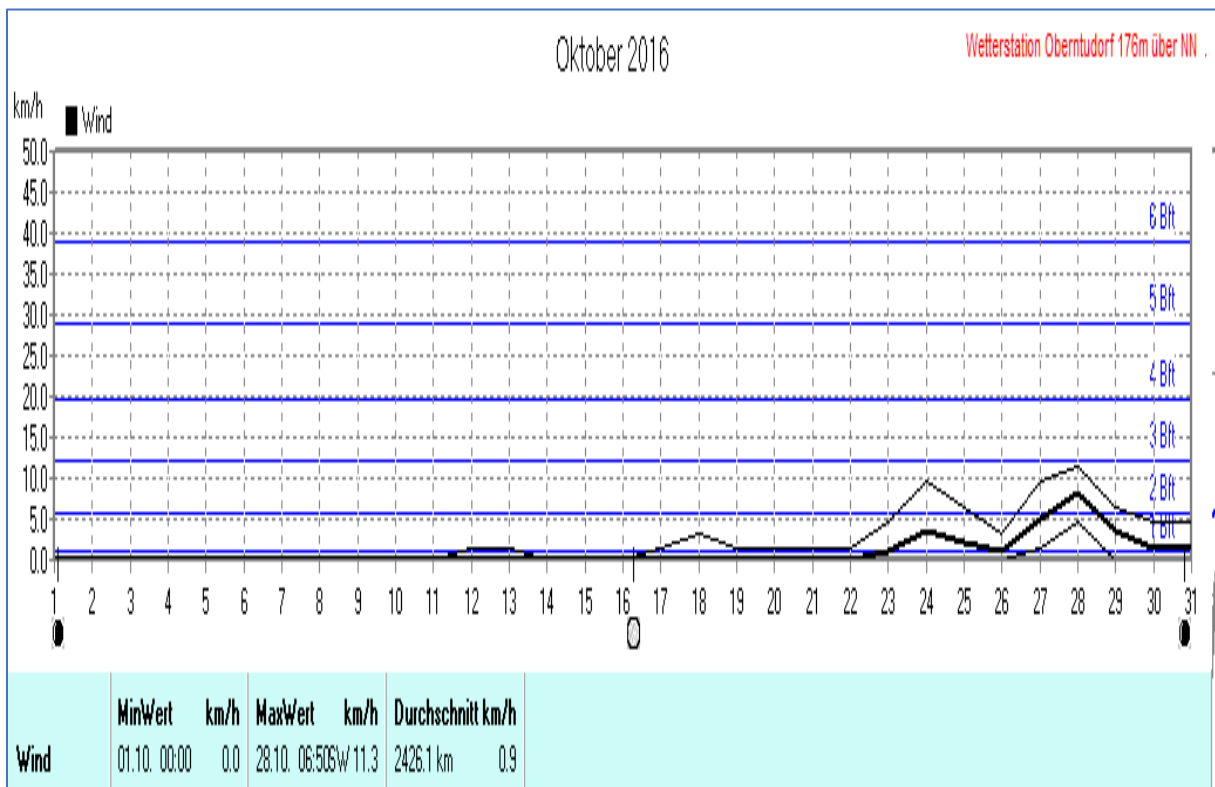
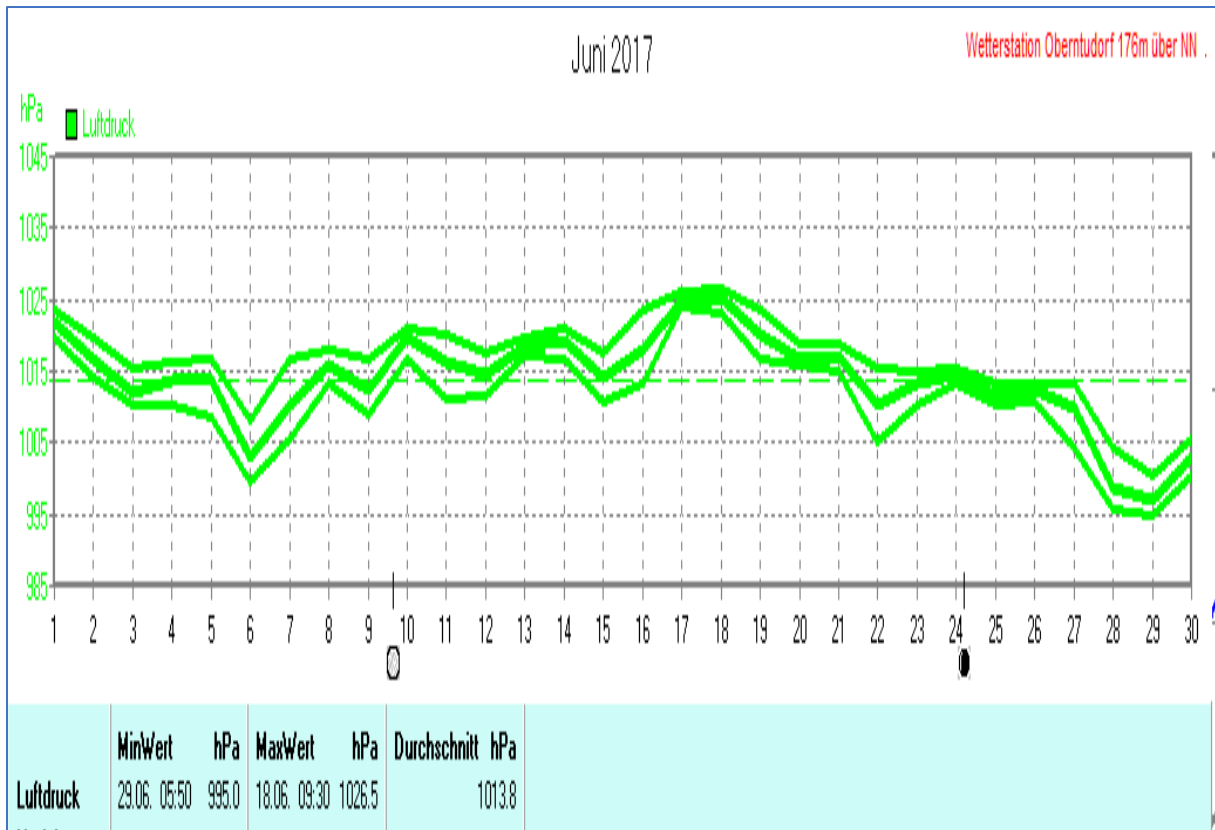


Wettertabelle und Grafiken Juni 2017 Station Oberntudorf

Wetterdaten Juni 2017 Station Oberntudorf							
Meßgröße	Minimum	Zeit	Datum	Maximum	Zeit	Datum	Durchschnitt
Lufttemp.	9,1 °C	05:40	14.06.2017	34,2 °C	13:50	22.06.2017	18,9 °C
Bodentemp.	10,0 °C	05:30	01.06.2017	33,3 °C	13:20	22.06.2017	18,2 °C
Luftfeuchte	34 %	16:00	05.06.2017	96 %	06:10	18.06.2017	71 %
Luftdruck	995,0 hPa	05:50	29.06.2017	1026,5 hPa	09:30	18.06.2017	1013,8 hPa
Wind km/h				19,3 km/h	09:40	07.06.2017	4,8 km/h
Wind °				SW	09:40	07.06.2017	W-SW
Regen l/m²				8,2 l/m²	19:10	15.06.2017	#28,200 l/m²
Evapotransp.							#108,838 l/m²
Solar				1116 W/m²	12:10	18.06.2017	216 W/m²
Sonne h				14:20 h	21:20	01.06.2017	#218:30 h

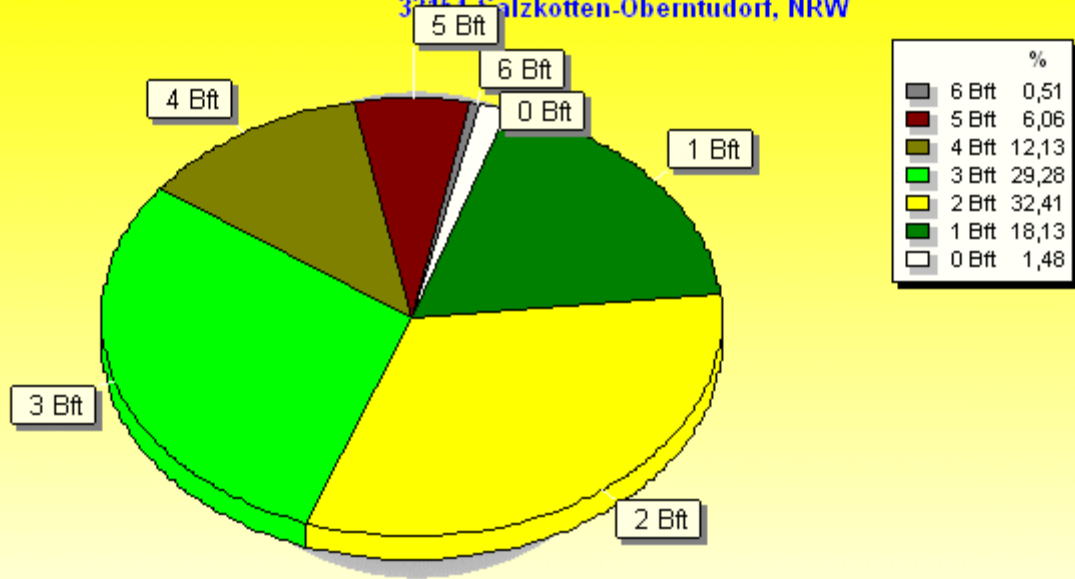






Windböen: Verteilung Windstärke Juni 2017

33154 Salzkotten-Oberntudorf, NRW

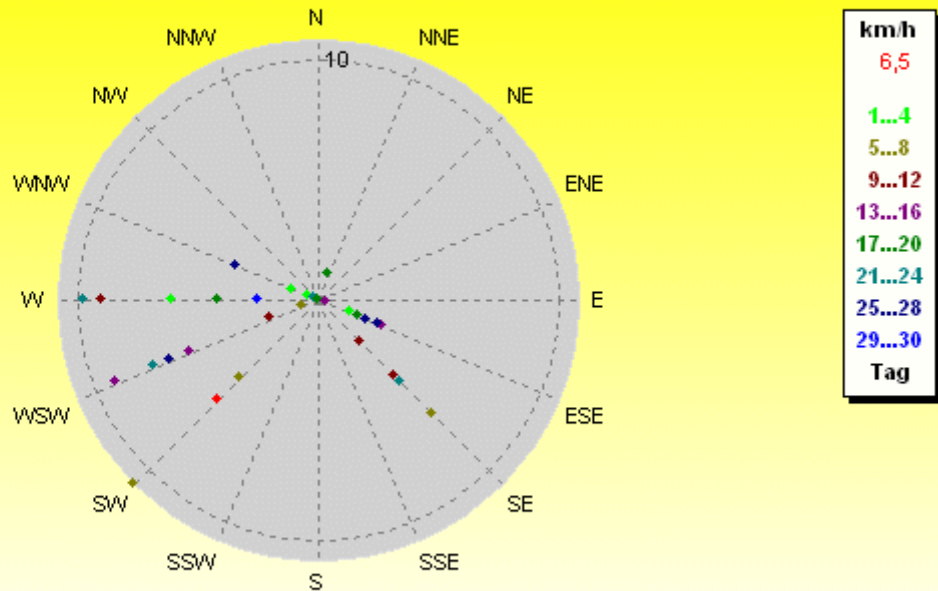


4320 Werte - Ø 12,8km/h - Max. 46,7km/h = Windböen - 9226.1 km

© WzWin32 - Wetterstation Oberntudorf 116m über NN . - © 1999-2017 Jürgen Pinger - Davis VantagePro2Plus

Verteilung Windrichtung/Windgeschwindigkeit Juni 2017

33154 Salzkotten-Oberntudorf, NRW



30 Werte - Ø 4,8km/h - Max. 19,3km/h - 9226.1 km

© WzWin32 - Wetterstation Oberntudorf 116m über NN . - © 1999-2017 Jürgen Pinger - Davis VantagePro2Plus

