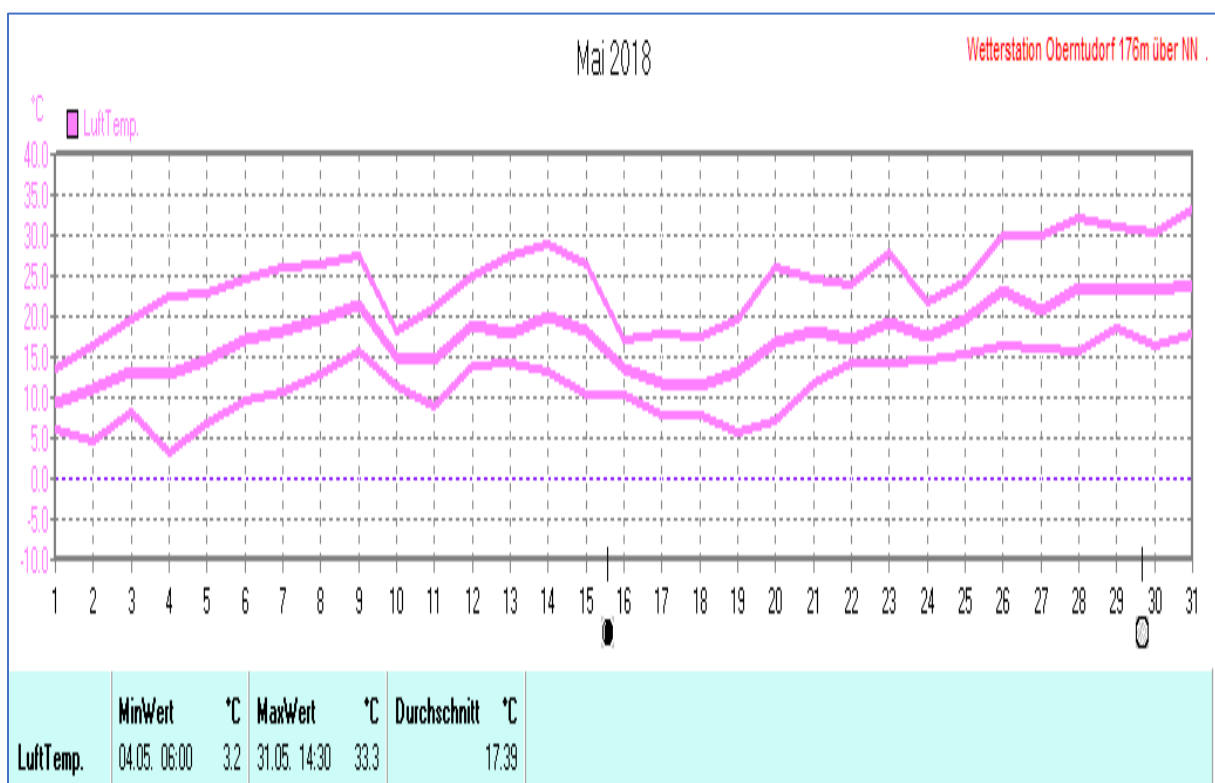
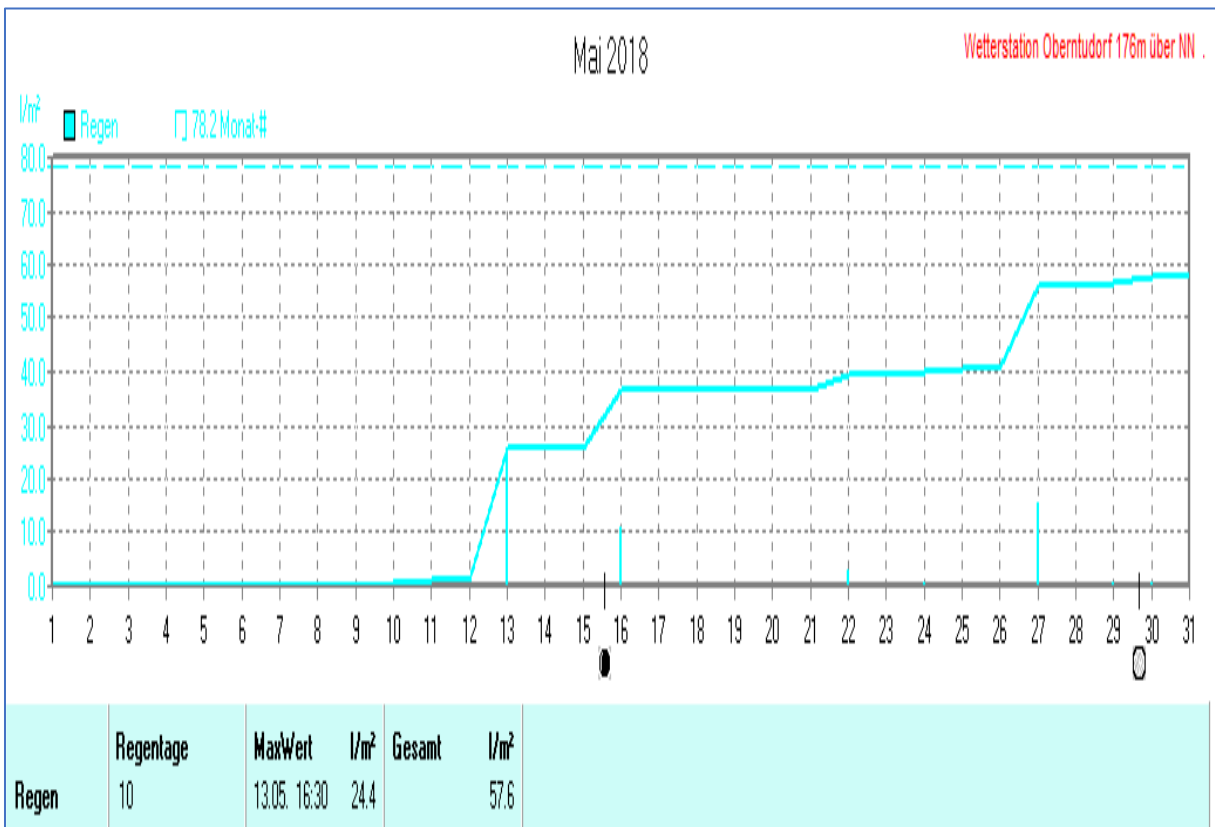
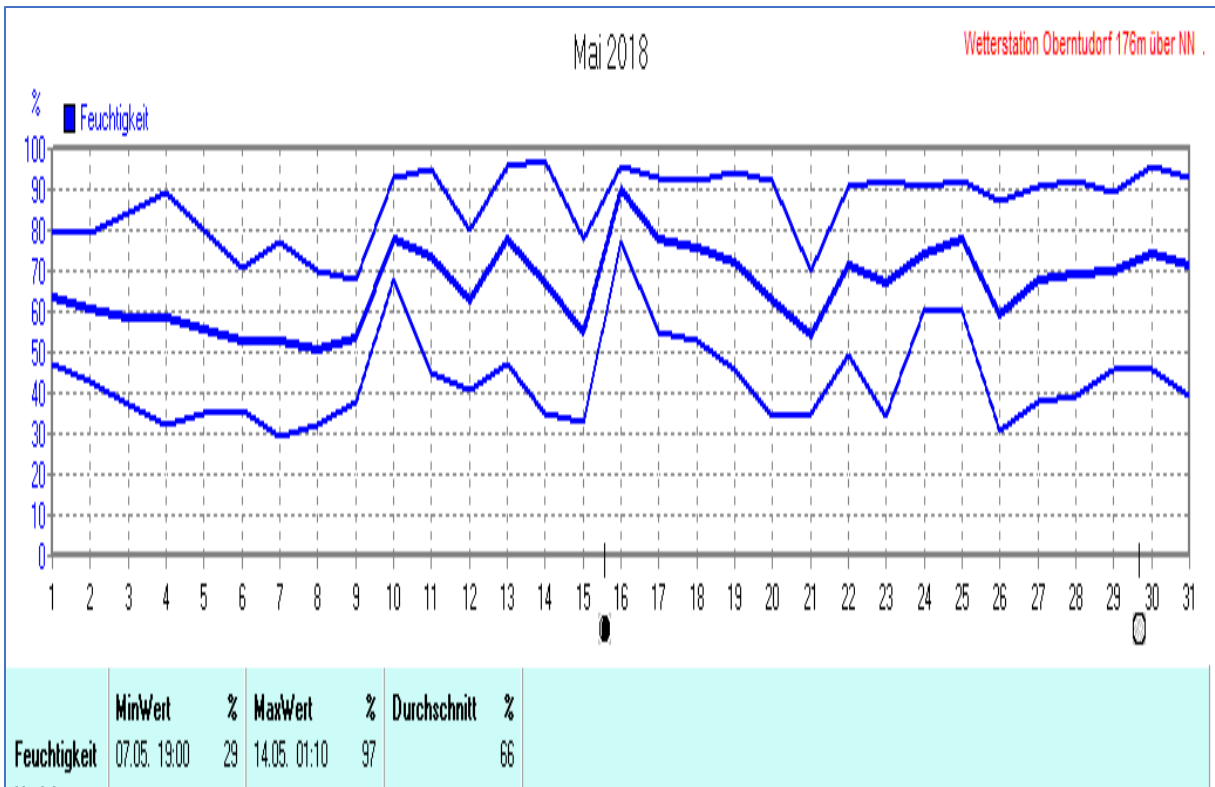


Wettertabelle und Grafiken Mai 2018 Station Oberntudorf

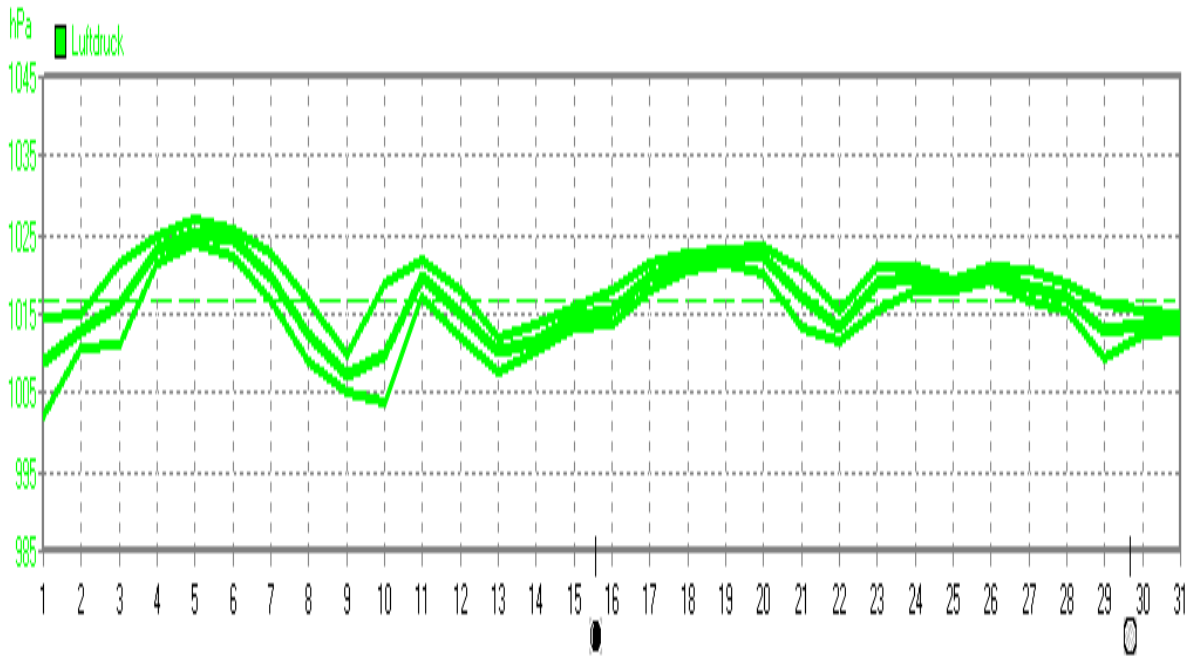
<u>Wetterdaten Mai 2018 Station Oberntudorf</u>							
Meßgröße	Minimum	Zeit	Datum	Maximum	Zeit	Datum	Durchschnitt
Lufttemp.	3,2 °C	06:00	04.05.2018	33,3 °C	14:30	31.05.2018	17,4 °C
Bodentemp.	3,9 °C	05:20	04.05.2018	29,4 °C	11:50	29.05.2018	16,4 °C
Luftfeuchte	29 %	19:00	07.05.2018	97 %	01:10	14.05.2018	66 %
Luftdruck	1002,1 hPa	00:00	01.05.2018	1026,8 hPa	11:10	05.05.2018	1016,6 hPa
Wind km/h				19,3 km/h	12:00	01.05.2018	3,2 km/h
Wind °				SW	12:00	01.05.2018	O-SO
Regen l/m²				24,4 l/m²	16:30	13.05.2018	#57,600 l/m²
Evapotransp.							#136,998 l/m²
Solar				1074 W/m²	14:20	19.05.2018	242 W/m²
Sonne h				13:50 h	21:10	26.05.2018	#295:30 h





Mai 2018

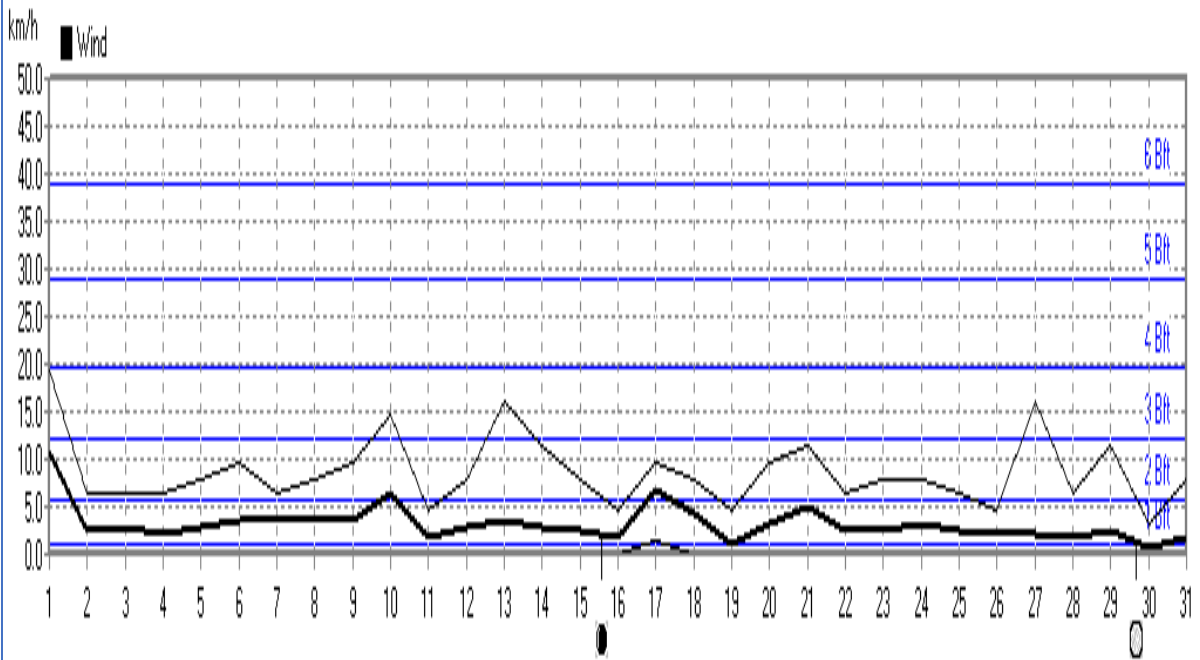
Wetterstation Oberntudorf 176m über NN



	MinWert	hPa	MaxWert	hPa	Durchschnitt	hPa
Luftdruck	01.05. 00:00	1002.1	05.05. 11:10	1026.8		1016.6

Mai 2018

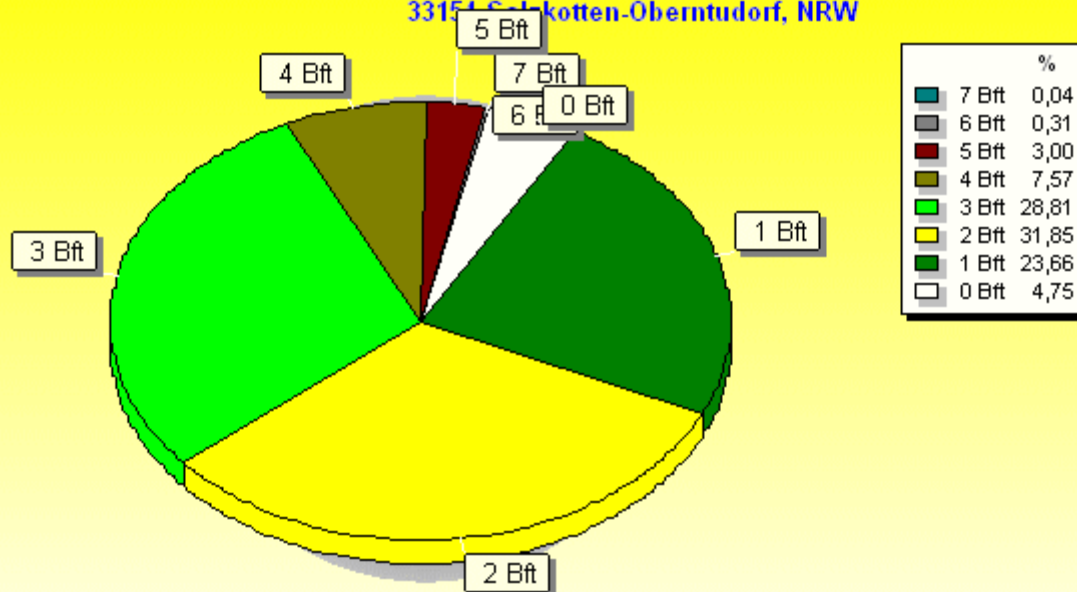
Wetterstation Oberntudorf 176m über NN



	MinWert	km/h	MaxWert	km/h	Durchschnitt	km/h
Wind	01.05. 21:20	0.0	01.05. 12:00SW	19.3	8074.6 km	3.2

Windböen: Verteilung Windstärke Mai 2018

33154 Salzkotten-Oberntudorf, NRW

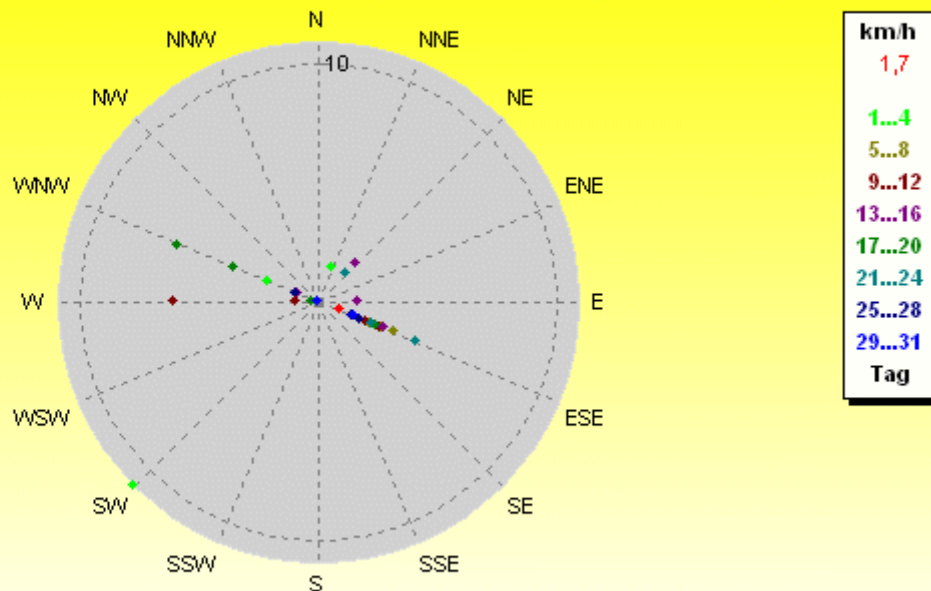


4464 Werte - Ø 10,9km/h - Max. 49,9km/h = Windböen - 8074.6 km

© WsWin32 - Wetterstation Oberntudorf 176m über NN . - © 1999-2018 Jürgen Pinger - Davis VantagePro2Plus

Verteilung Windrichtung/Windgeschwindigkeit Mai 2018

33154 Salzkotten-Oberntudorf, NRW



31 Werte - Ø 3,2km/h - Max. 19,3km/h - 8074.6 km

© WsWin32 - Wetterstation Oberntudorf 176m über NN . - © 1999-2018 Jürgen Pinger - Davis VantagePro2Plus

