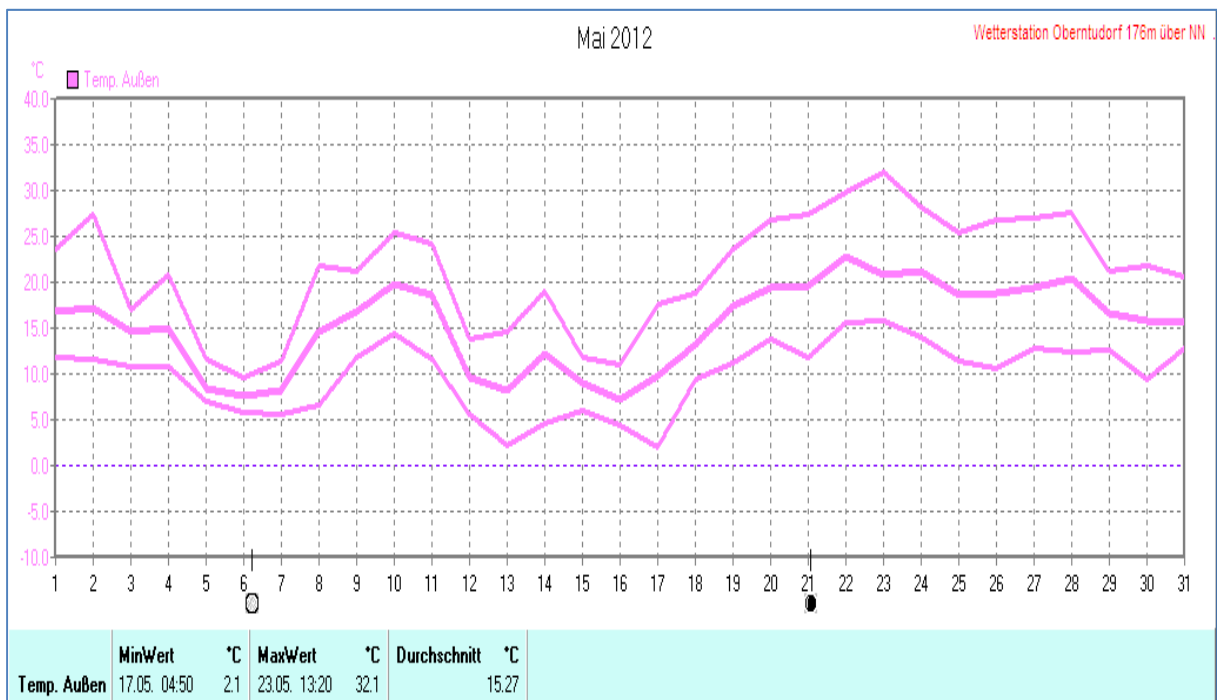
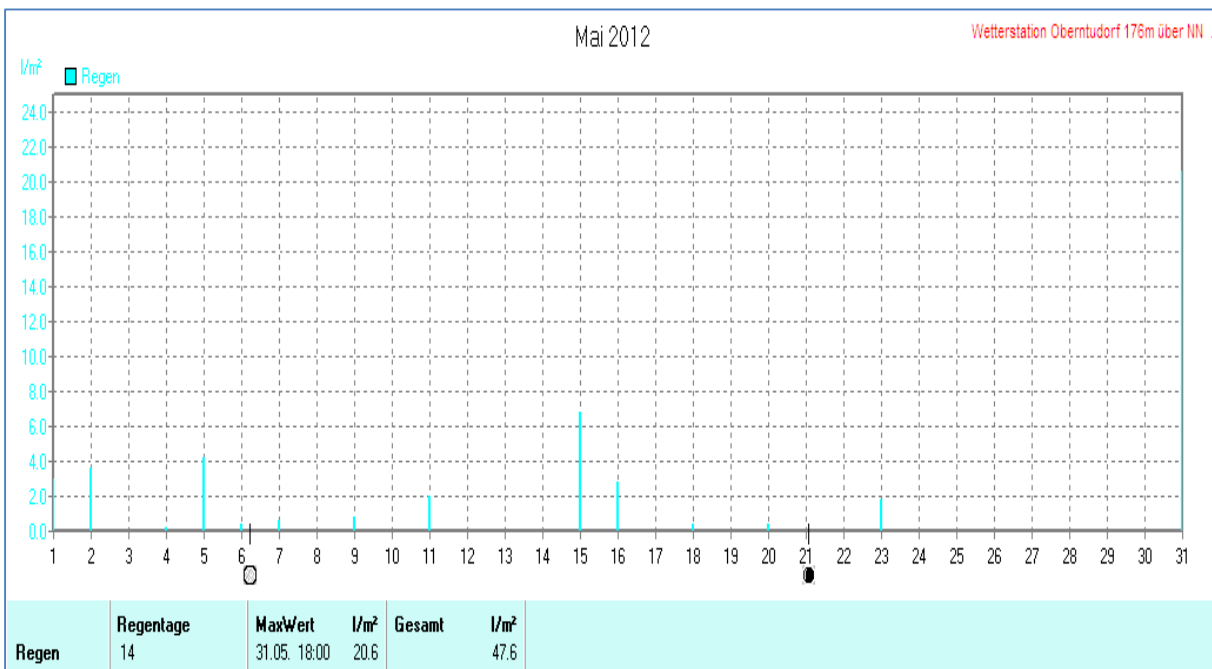
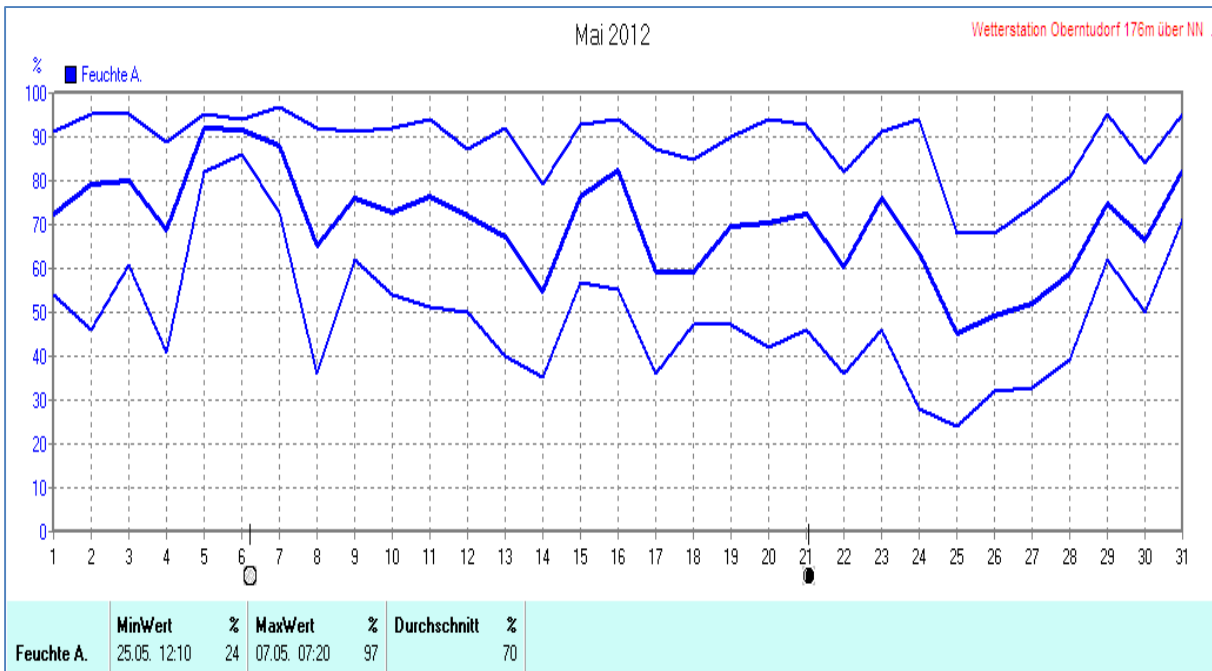
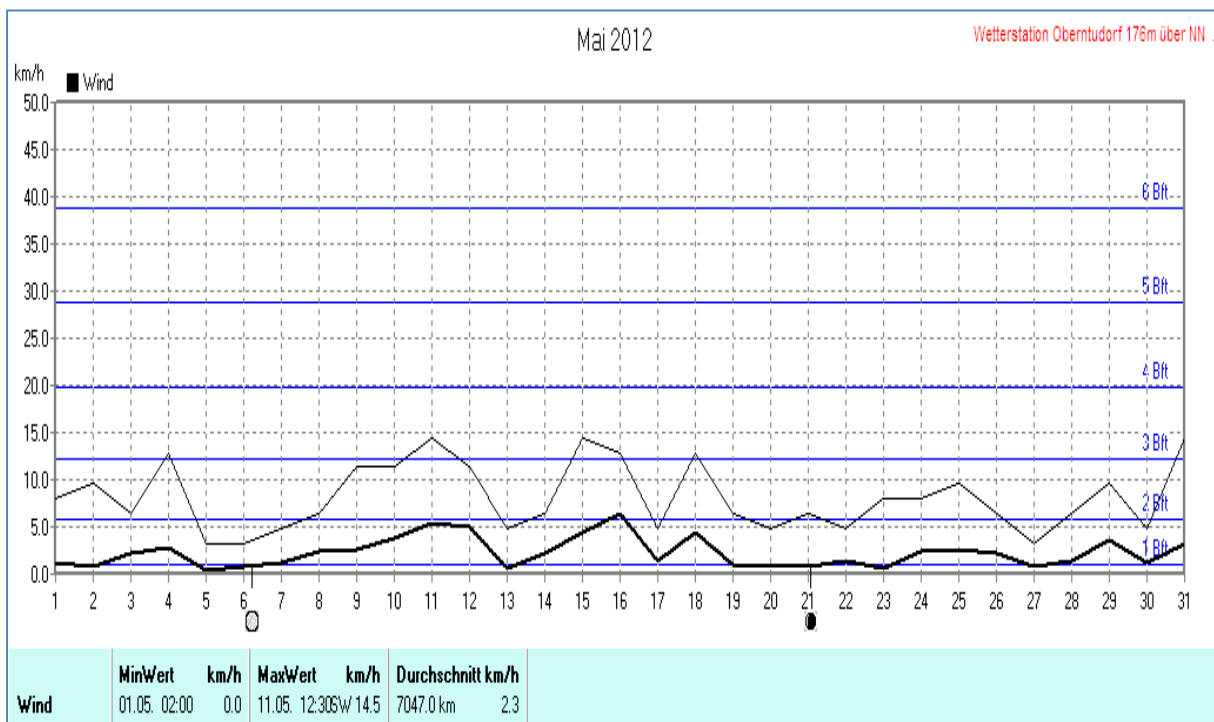
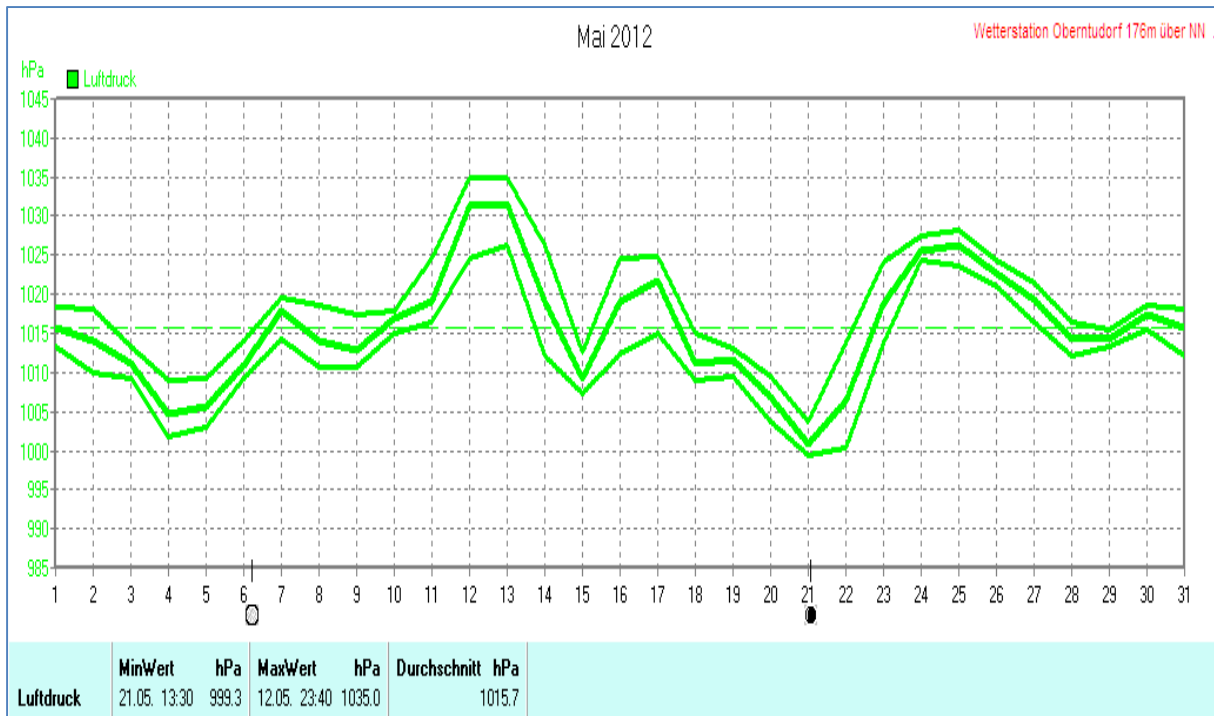


Wettertabelle und Grafiken Mai 2012 Station Oberntudorf

<u>Wetterdaten Mai 2012 Station Oberntudorf</u>							
Meßgröße	Minimum	Zeit	Datum	Maximum	Zeit	Datum	Durchschnitt
Temperatur Außen	2,1 °C	04:50	17.05.2012	32,1 °C	13:20	23.05.2012	15,3 °C
Temperatur Boden	0,0 °C	19:40	16.05.2012	26,7 °C	15:30	22.05.2012	14,7 °C
Taupunkt	-0,3 °C	03:30	17.05.2012	19,1 °C	12:50	23.05.2012	9,2 °C
Windchill	2,1 °C	04:50	17.05.2012	31,6 °C	13:20	23.05.2012	15,1 °C
Luftfeuchte Außen	24%	12:10	25.05.2012	97%	07:20	07.05.2012	70%
Luftdruck	999,3 hPa	13:30	21.05.2012	1035,0 hPa	23:40	12.05.2012	1015,7 hPa
Wind km/h				14,5 km/h	12:30	11.05.2012	2,3 km/h
Wind °				W-SW	12:30	11.05.2012	W-NW
Windböen				41,8 km/h	23:10	10.05.2012	9,5 km/h
Regen l/m²				20,6 l/m²	18:00	31.05.2012	#47,600 l/m²
Evapotransp.							#97,975 l/m²
UV-Index				7,3 UV-I	13:30	19.05.2012	2,8 UV-I
Solarstrahlg.				1239 W/m²	12:30	16.05.2012	247 W/m²
Sonne h				15:20 h	21:10	26.05.2012	#287:39 h

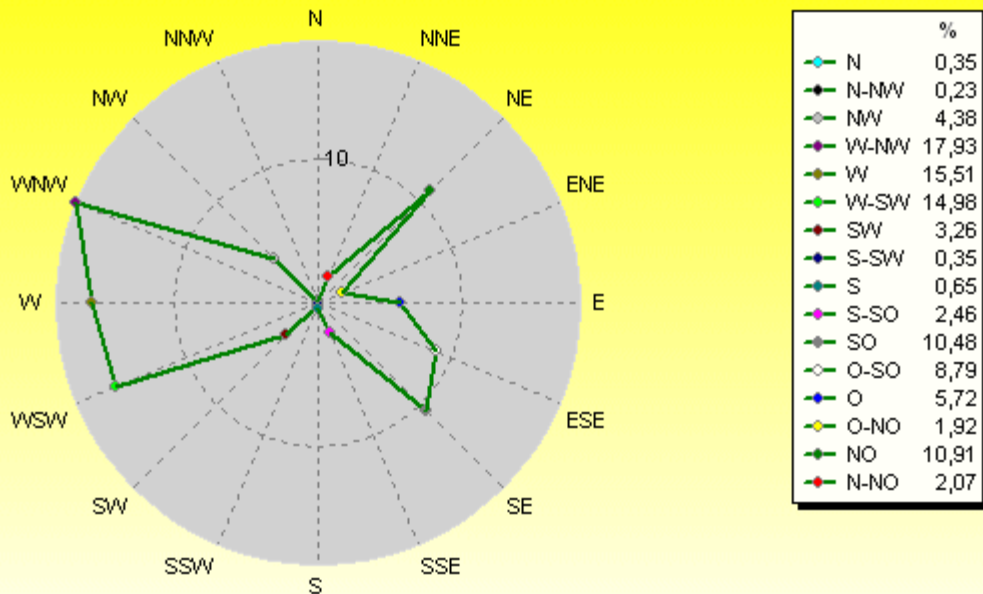






Verteilung Windrichtung Mai 2012

33154 Salzkotten-Oberntudorf, NRW

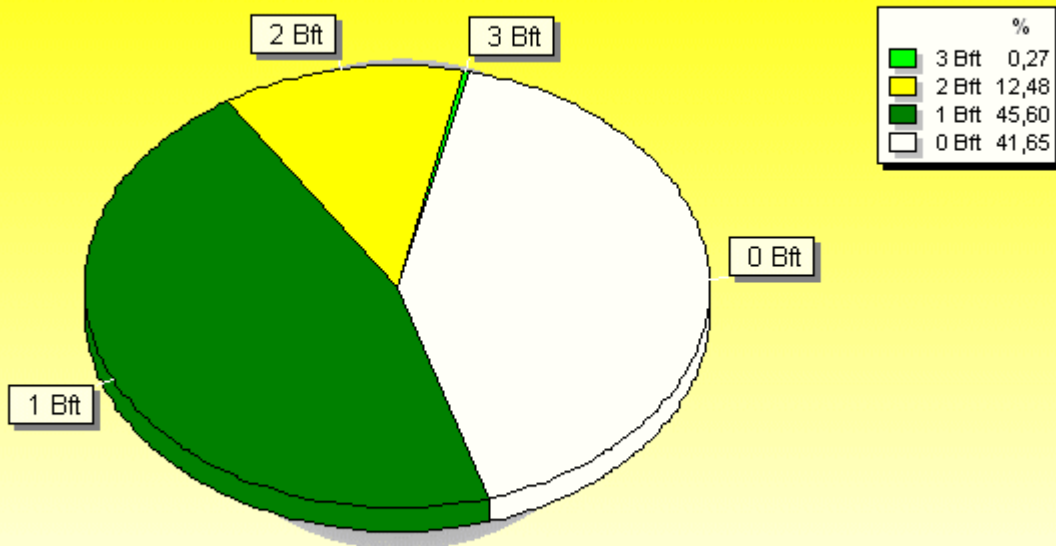


2604 / 1859 Werte -> 41,7% Windstille - Ø 2,3km/h - Max. 41,8km/h = Windböen - 7047,0 km

© WzWin32 - Wetterstation Oberntudorf 116m über NN - © 1999-2012 Jürgen Pinger - Davis VantagePro2Plus

Verteilung Windstärke Mai 2012

33154 Salzkotten-Oberntudorf, NRW



4463 Werte - Ø 2,3km/h - Max. 14,5km/h - 7047,0 km

© WzWin32 - Wetterstation Oberntudorf 116m über NN - © 1999-2012 Jürgen Pinger - Davis VantagePro2Plus

