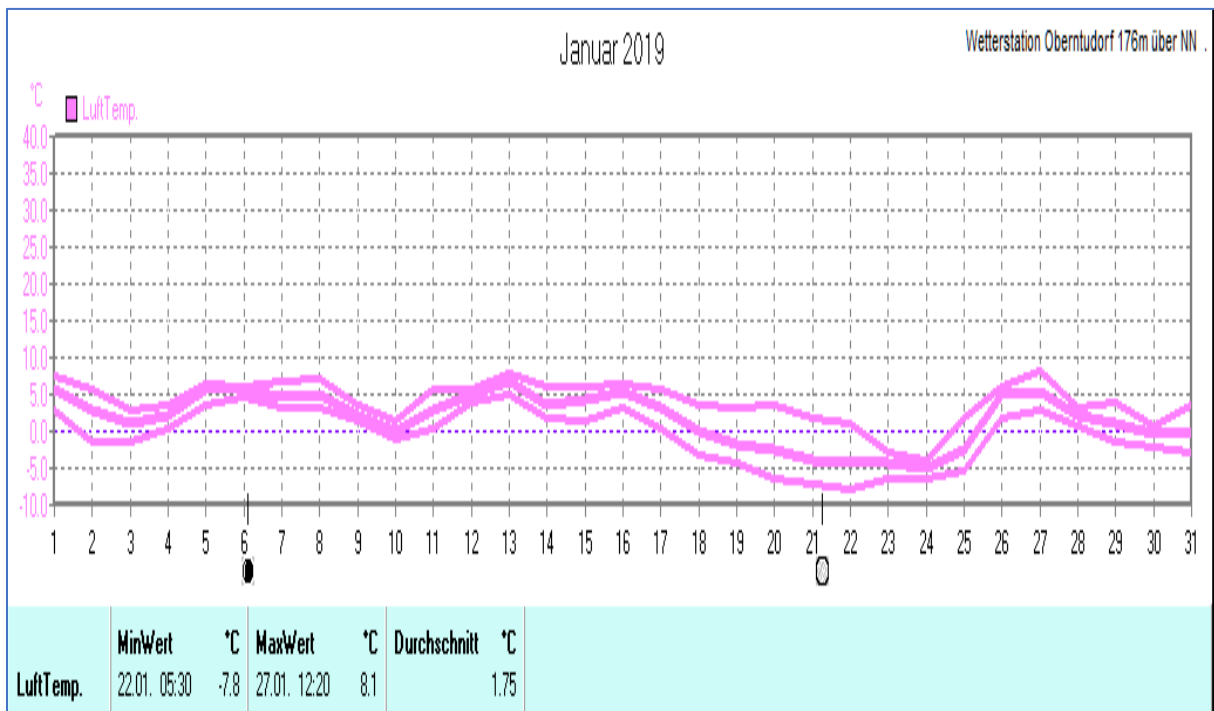
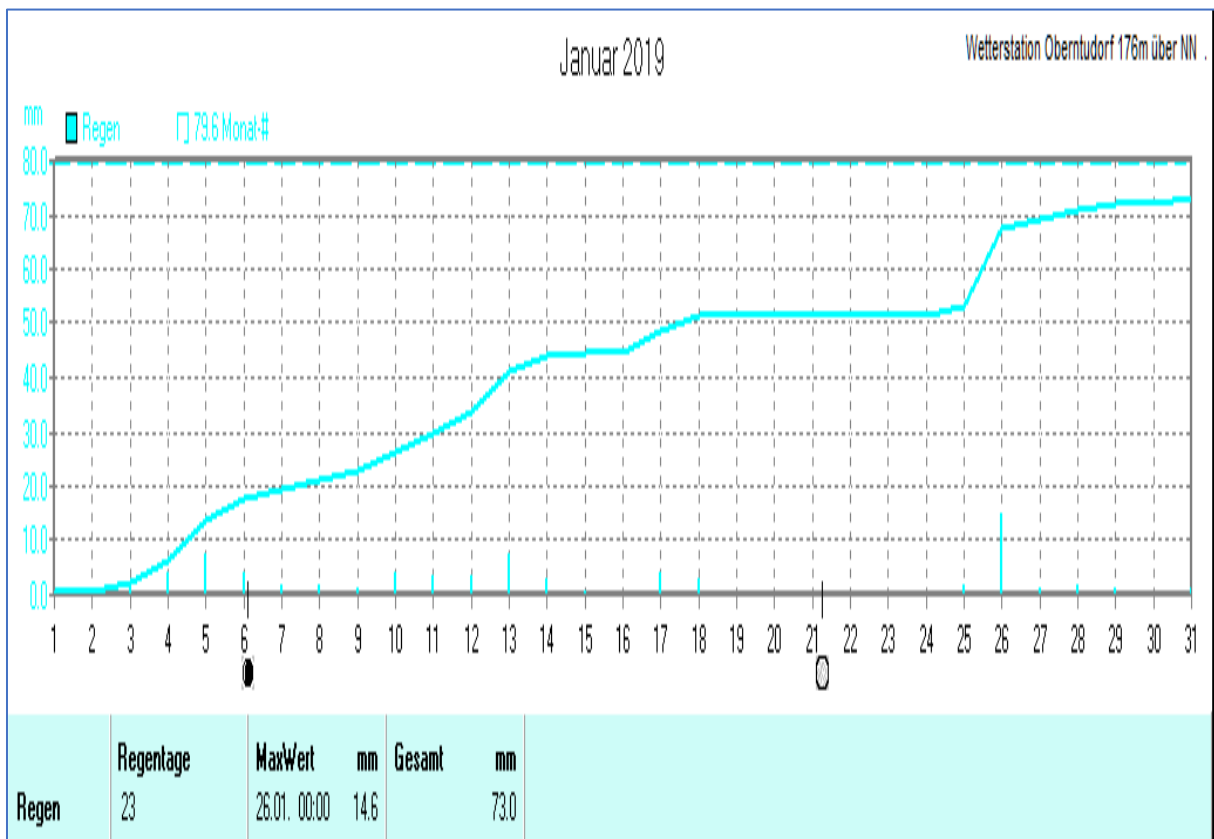
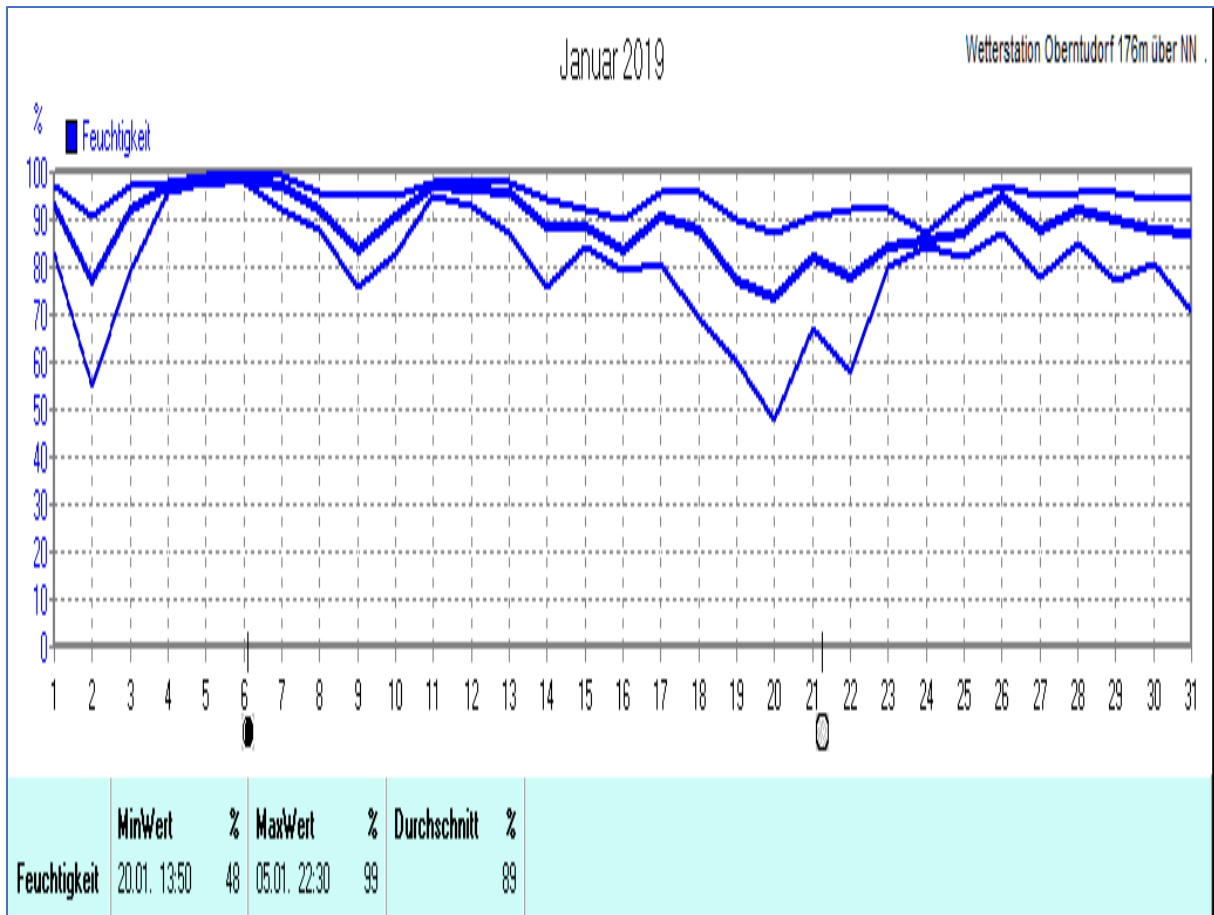
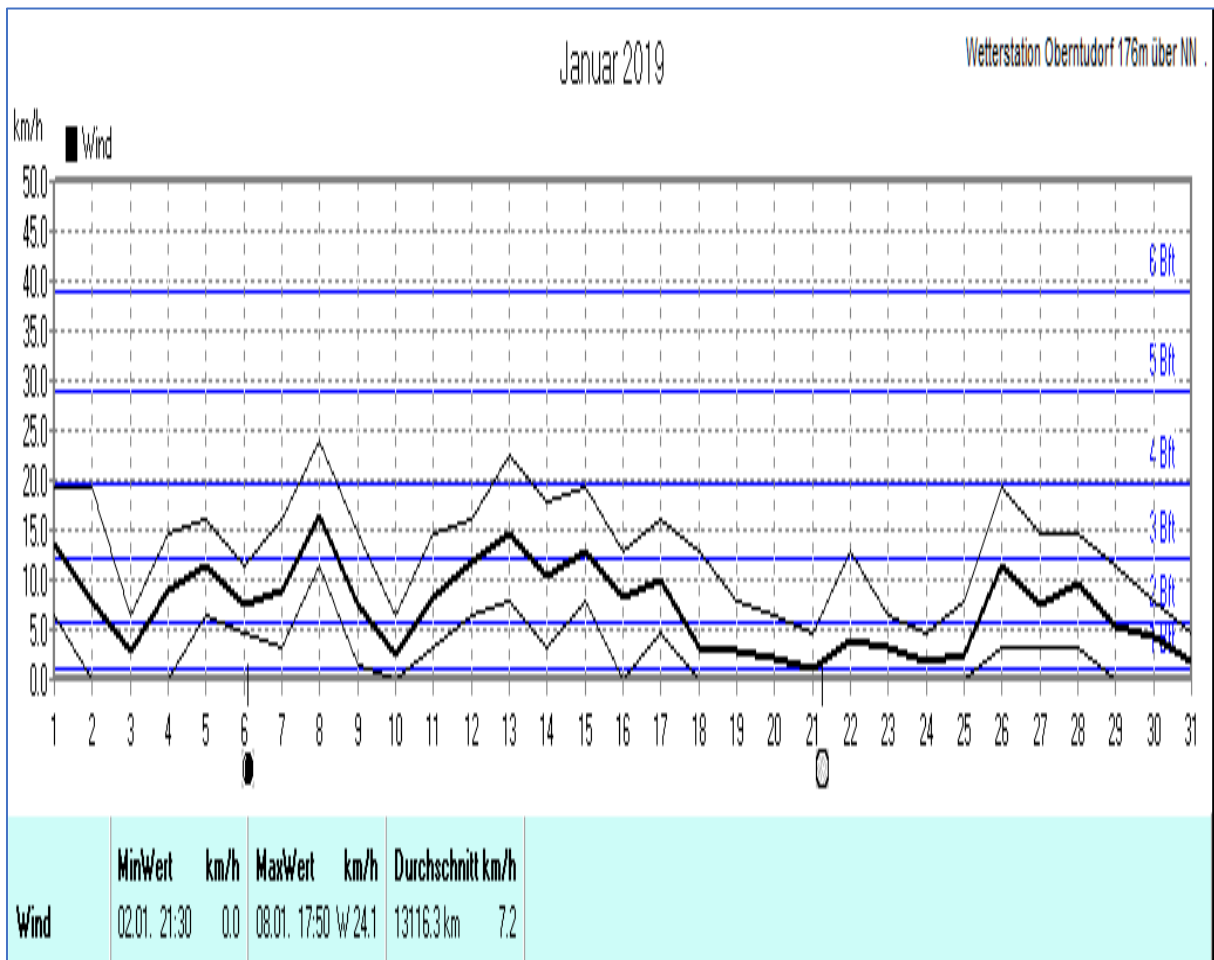
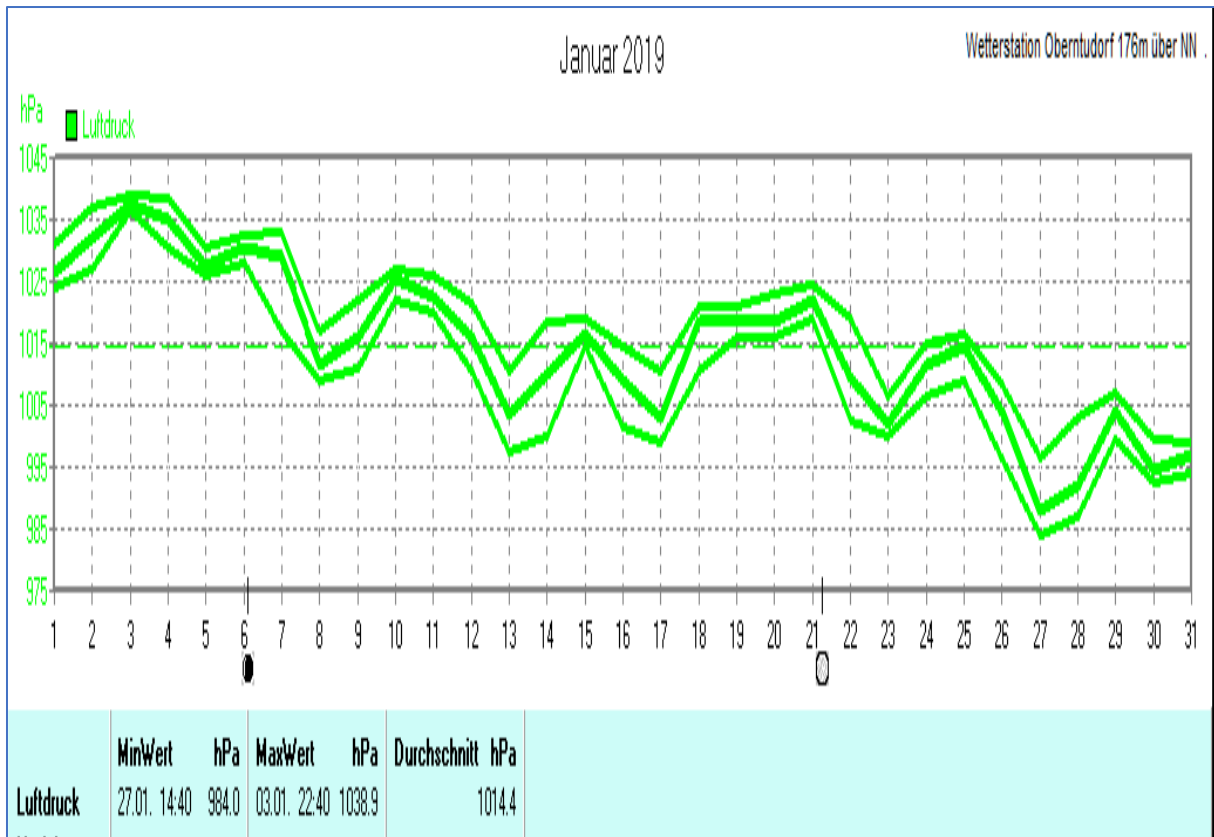


Wettertabelle und Grafiken Januar 2019 Station Oberntudorf

Wetterdaten Januar 2019 Station Oberntudorf							
Messgröße	Minimum	Zeit	Datum	Maximum	Zeit	Datum	Durchschnitt
Lufttemp.	-7,8 °C	05:30	22.01.2019	8,1 °C	12:20	27.01.2019	1,7 °C
Bodentemp.	-3,9 °C	06:30	22.01.2019	6,7 °C	00:00	01.01.2019	1,7 °C
Luftfeuchte	48 %	13:50	20.01.2019	99 %	22:30	05.01.2019	89 %
Luftdruck	984,0 hPa	14:40	27.01.2019	1038,9 hPa	22:40	03.01.2019	1014,4 hPa
Wind km/h				24,1 km/h	17:50	08.01.2019	7,2 km/h
Wind °				W	17:50	08.01.2019	W
Regen l/m ²				14,6 mm	00:00	26.01.2019	#73,000 mm
Evapotransp.							#7,260 mm
Solar				339 W/m ²	12:10	27.01.2019	24 W/m ²
Sonne h				7:10 h	16:40	22.01.2019	#45:40 h

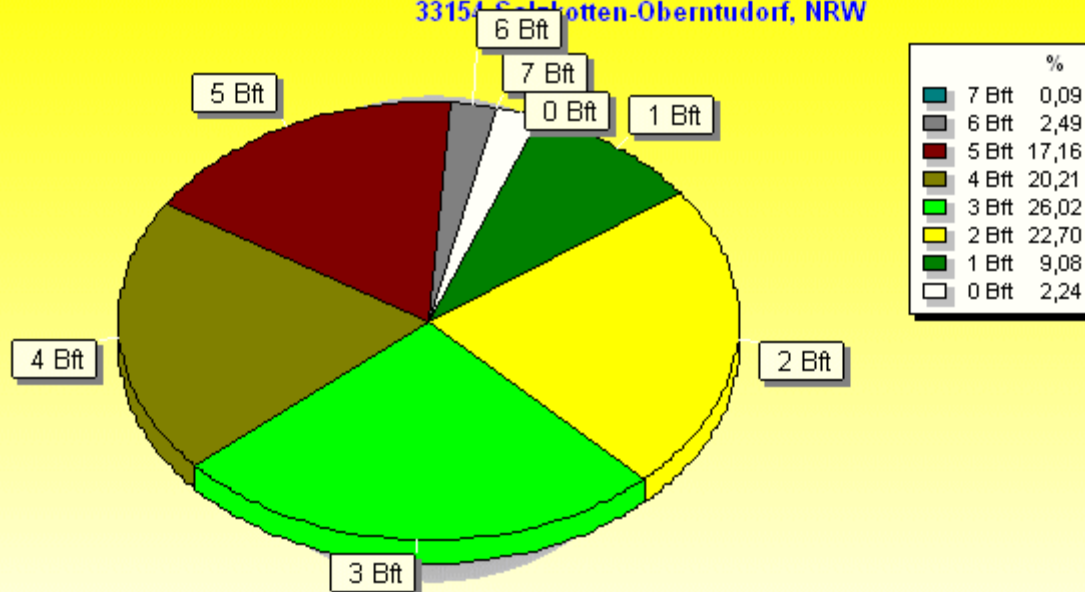






Windböen: Verteilung Windstärke Januar 2019

33154 Salzkotten-Oberntudorf, NRW

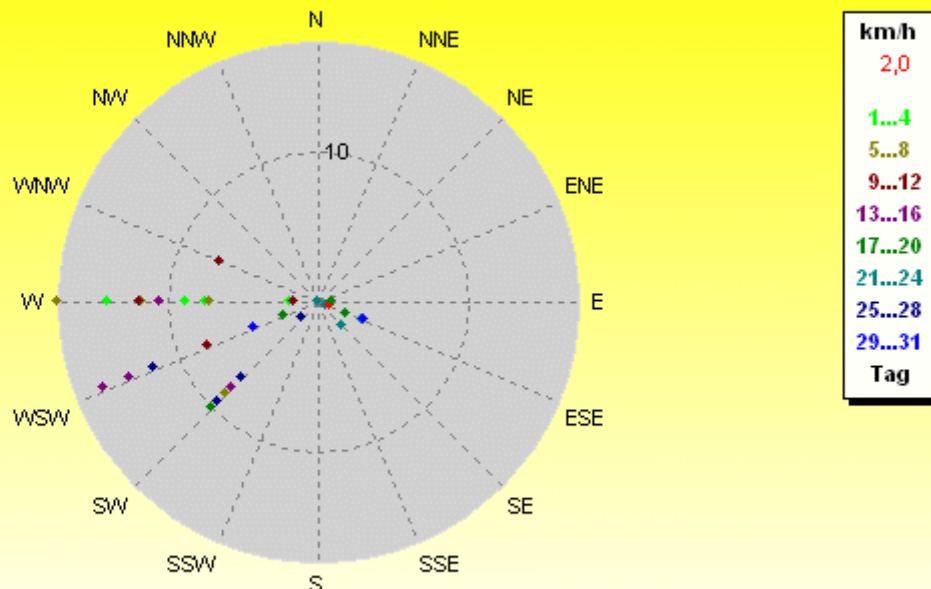


4458 Werte - Ø 17,6km/h - Max. 57,9km/h = Windböen - 13116.3 km

© WsWin32 - Wetterstation Oberntudorf 176m über NN . - © 1999-2019 Jürgen Pinger - Davis VantagePro2Plus

Verteilung Windrichtung/Windgeschwindigkeit Januar 2019

33154 Salzkotten-Oberntudorf, NRW

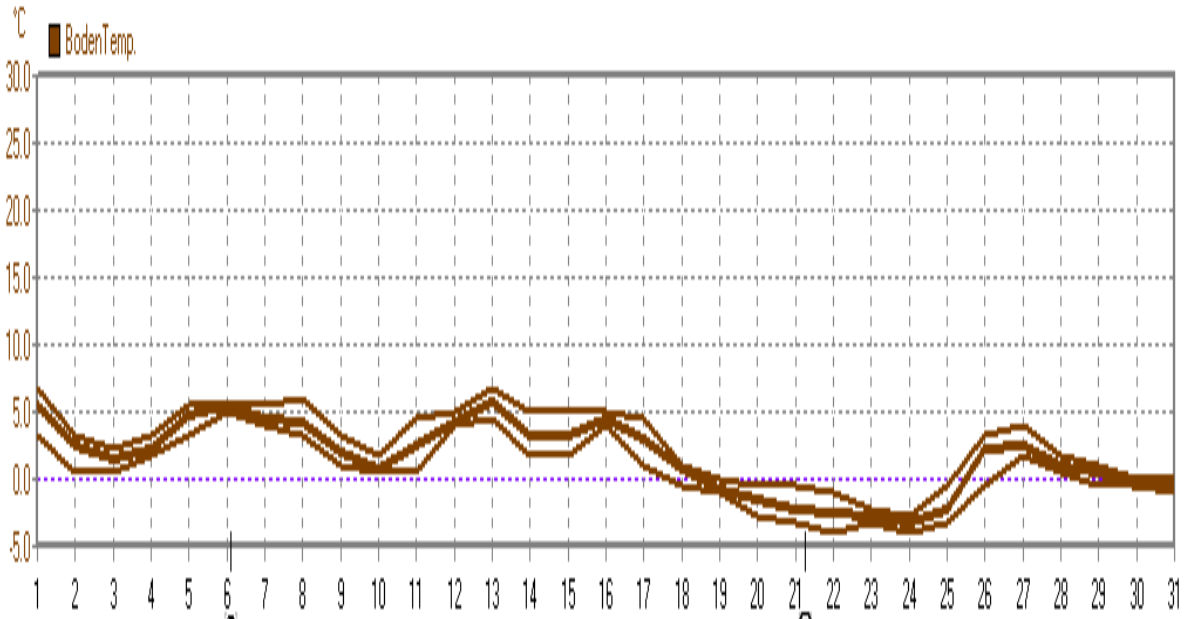


31 Werte - Ø 7,2km/h - Max. 24,1km/h - 13116.3 km

© WsWin32 - Wetterstation Oberntudorf 176m über NN . - © 1999-2019 Jürgen Pinger - Davis VantagePro2Plus

Januar 2019

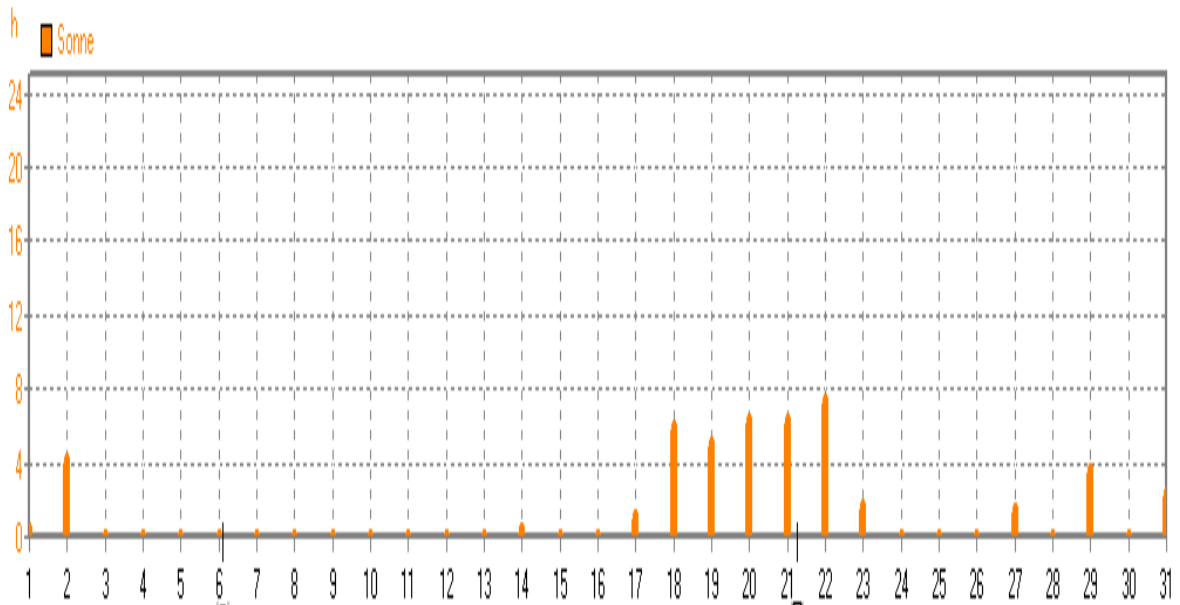
Wetterstation Oberntudorf 176m über NN



	MinWert	°C	MaxWert	°C	Durchschnitt	°C
BodenTemp.	22.01. 06:30	-3.9	01.01. 00:00	6.7		1.66

Januar 2019

Wetterstation Oberntudorf 176m über NN



	MaxWert	h	Durchschnitt	h
Sonne	22.01. 16:40	7.17	45:40 h	1