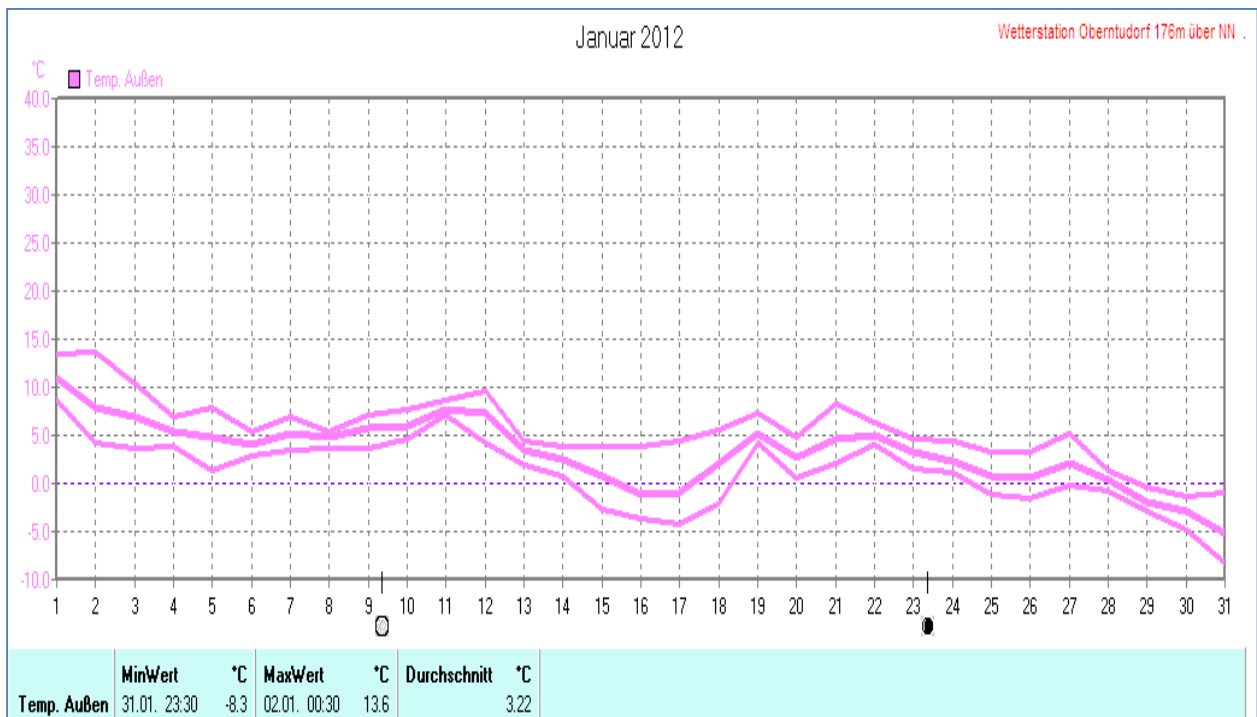
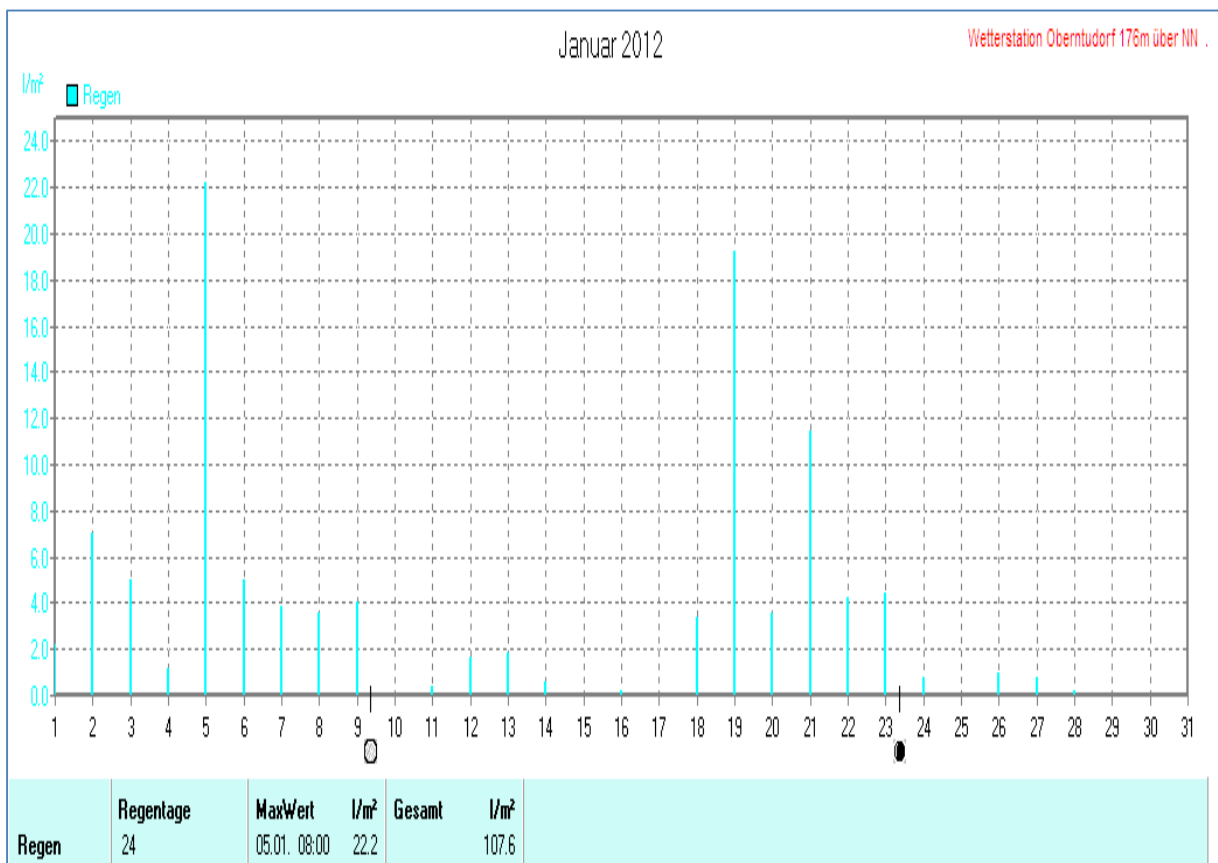
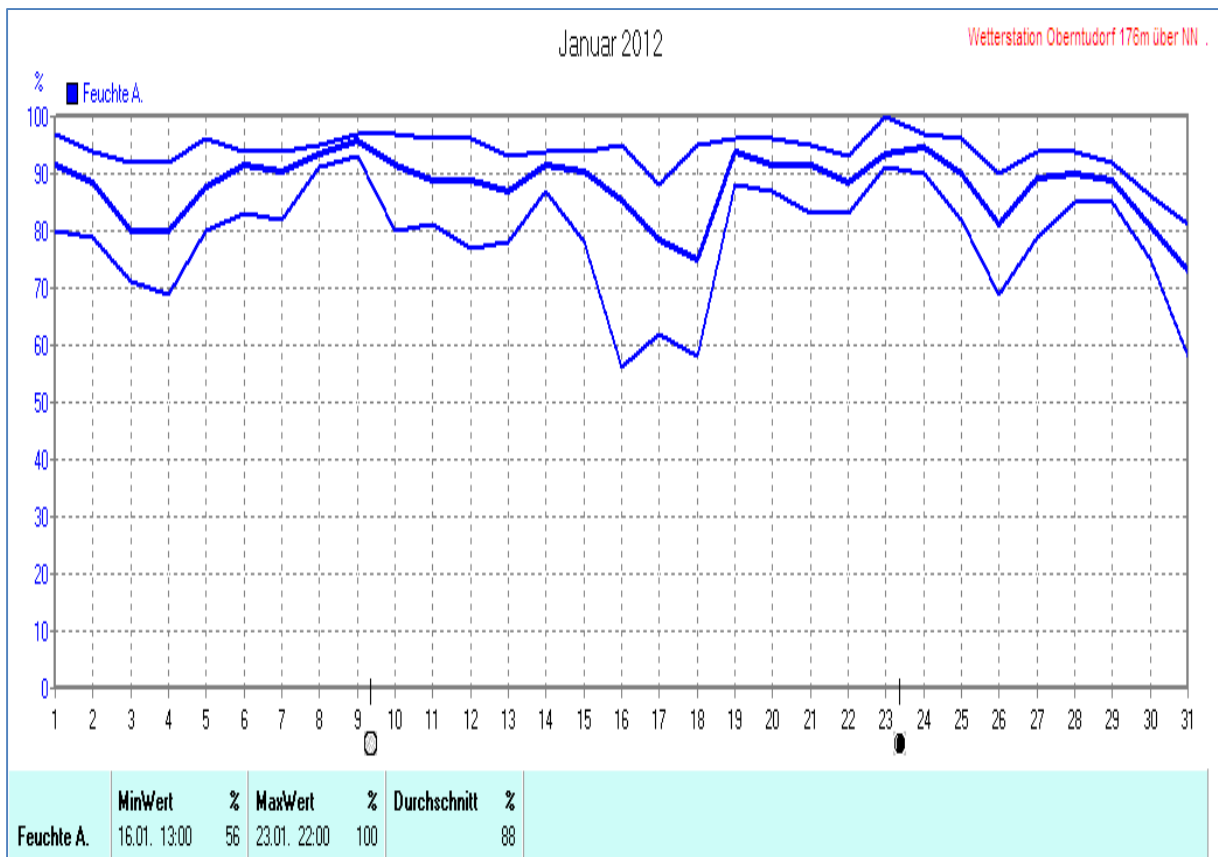
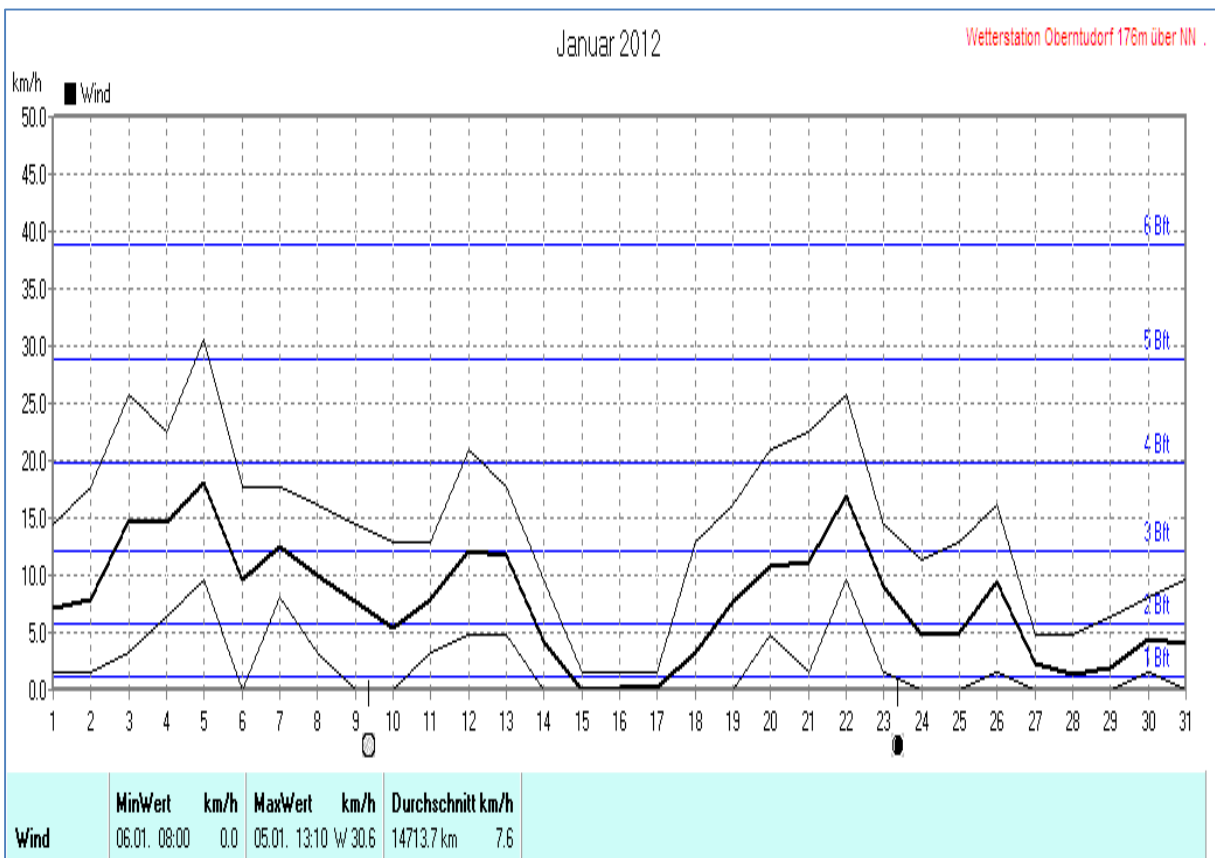
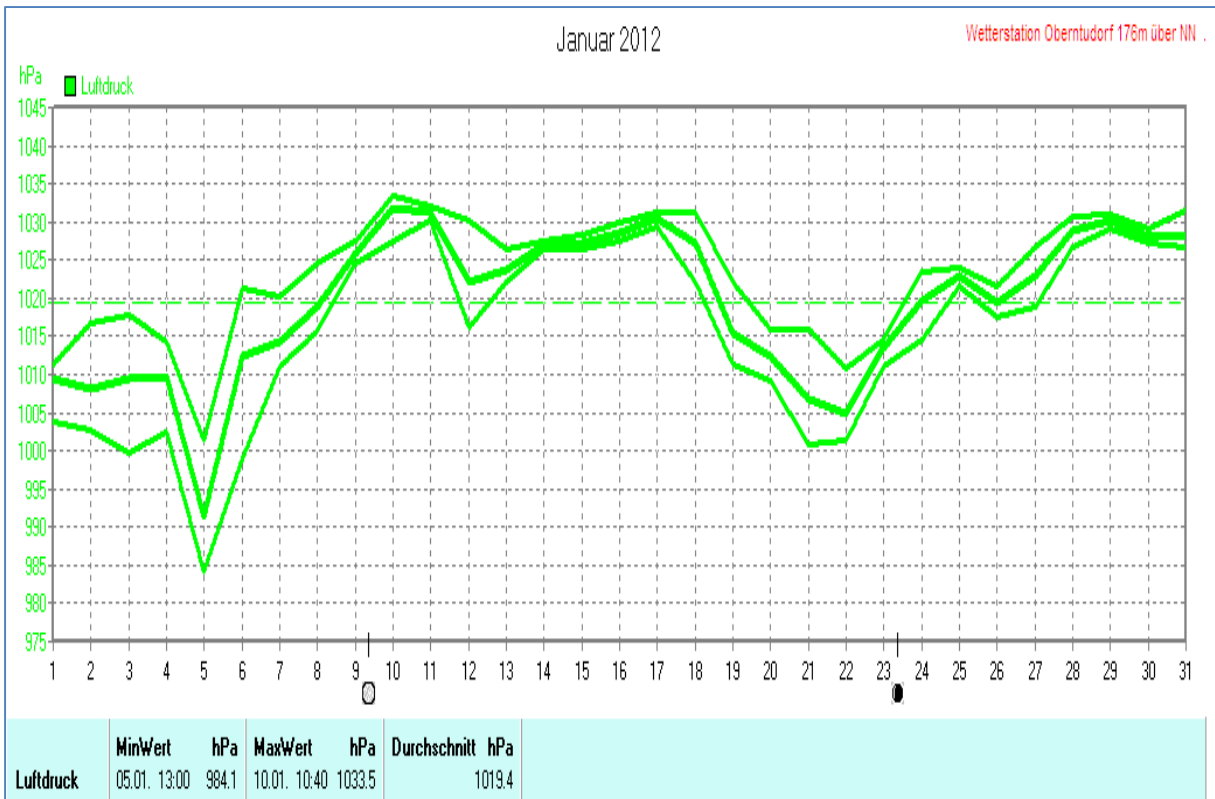


Wettertabelle und Grafiken Januar 2012 Station Oberntudorf

<u>Wetterdaten Januar 2012 Station Oberntudorf</u>							
Meßgröße	Minimum	Zeit	Datum	Maximum	Zeit	Datum	Durchschnitt
Temperatur Außen	-8,3 °C	23:30	31.01.2012	13,6 °C	00:30	02.01.2012	3,2 °C
Temperatur Boden	-7,8 °C	23:20	31.01.2012	12,8 °C	22:50	01.01.2012	2,9 °C
Taupunkt	-11,2 °C	23:50	31.01.2012	10,8 °C	13:40	01.01.2012	1,4 °C
Windchill	-8,2 °C	23:30	31.01.2012	12,5 °C	20:40	01.01.2012	1,1 °C
Luftfeuchte Außen	56%	13:00	16.01.2012	100%	22:00	23.01.2012	88%
Luftdruck	984,1 hPa	13:00	05.01.2012	1033,5 hPa	10:40	10.01.2012	1019,4 hPa
Wind km/h				30,6 km/h	13:10	05.01.2012	7,6 km/h
Wind °				W	13:10	05.01.2012	W-SW
Windböen				72,4 km/h	13:10	05.01.2012	19,8 km/h
Wind ° Böen				W-SW	13:10	05.01.2012	W-SW
Wind Verlauf							#14713,7 km
Regen l/m ²				22,2 l/m ²	08:00	05.01.2012	#107,600 l/m ²
Evapotransp.							#8,236 l/m ²
UV-Index				1,2 UV-I	12:10	31.01.2012	0,6 UV-I
Solar				392 W/m ²	12:50	05.01.2012	25 W/m ²
Sonne h				5:30 h	14:10	25.01.2012	#47:10 h

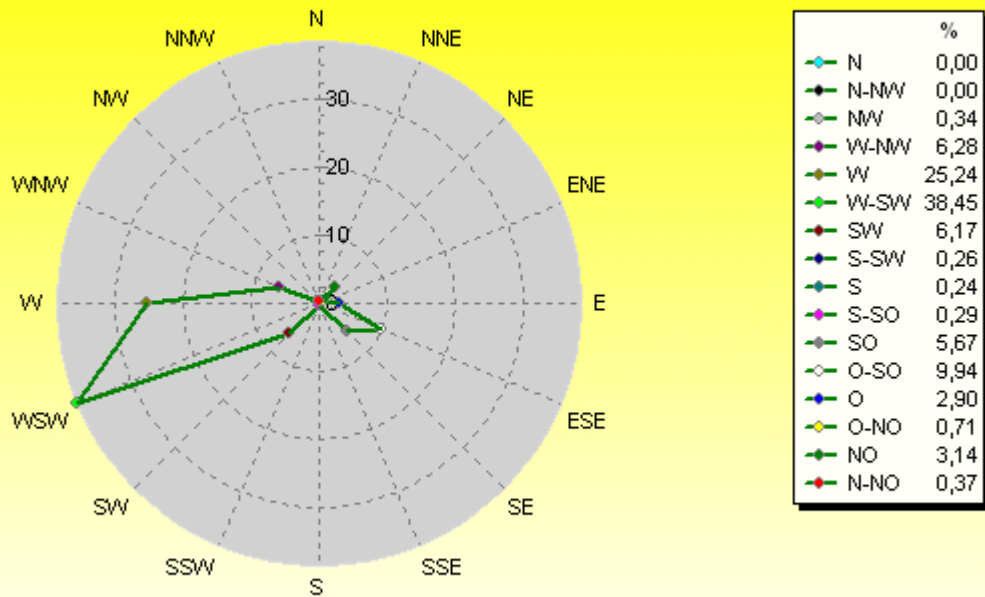






Verteilung Windrichtung Januar 2012

33154 Salzkotten-Oberntudorf, NRW

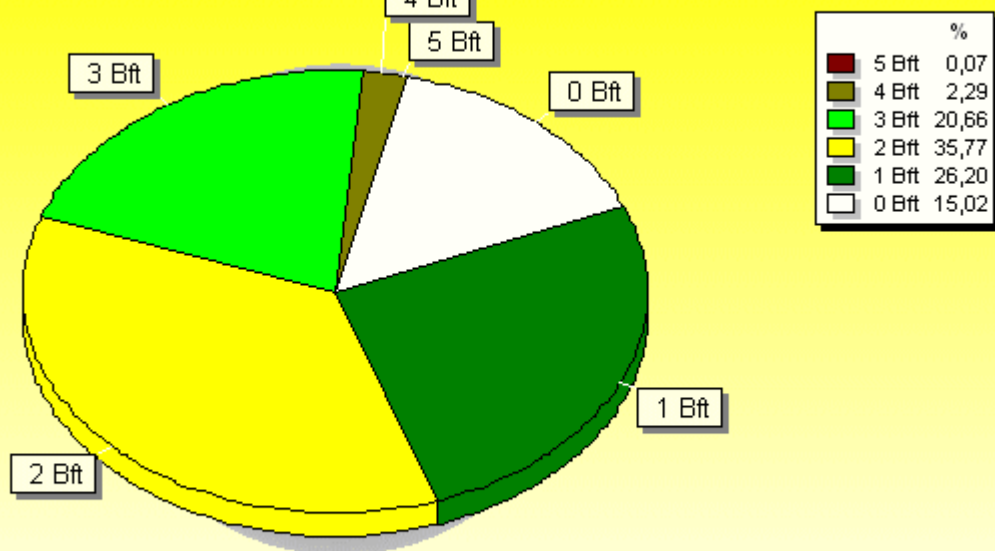


3792 / 670 Werte -> 15,0% Windstille - Ø 7,6km/h - Max. 72,4km/h = Windböen - 14713,7 km

© WzWin32 - Wetterstation Oberntudorf 116m über NN . - © 1999-2012 Jürgen Pinger - Davis VantagePro2Plus

Verteilung Windstärke Januar 2012

33154 Salzkotten-Oberntudorf, NRW



4462 Werte - Ø 7,6km/h - Max. 30,6km/h - 14713,7 km

© WzWin32 - Wetterstation Oberntudorf 116m über NN . - © 1999-2012 Jürgen Pinger - Davis VantagePro2Plus

