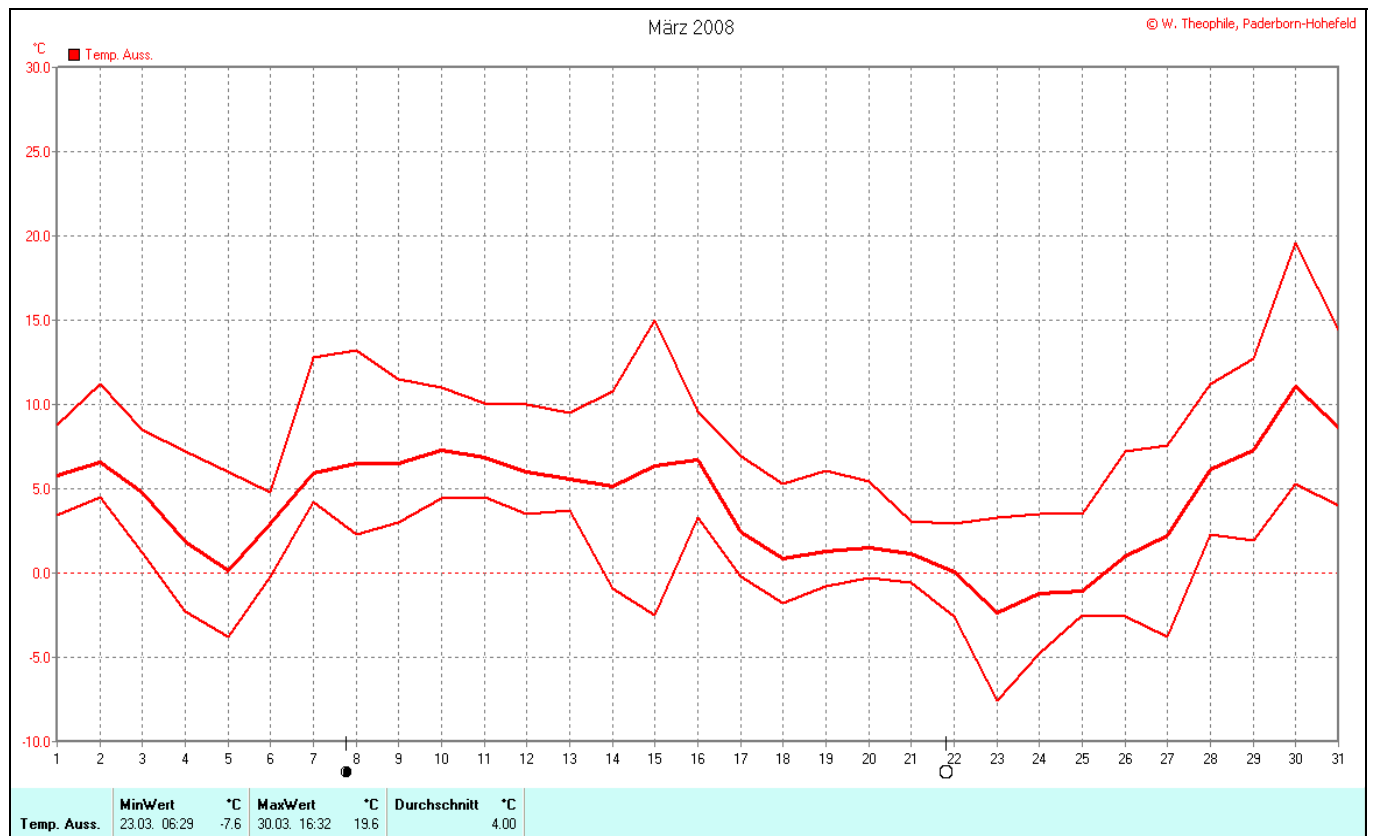
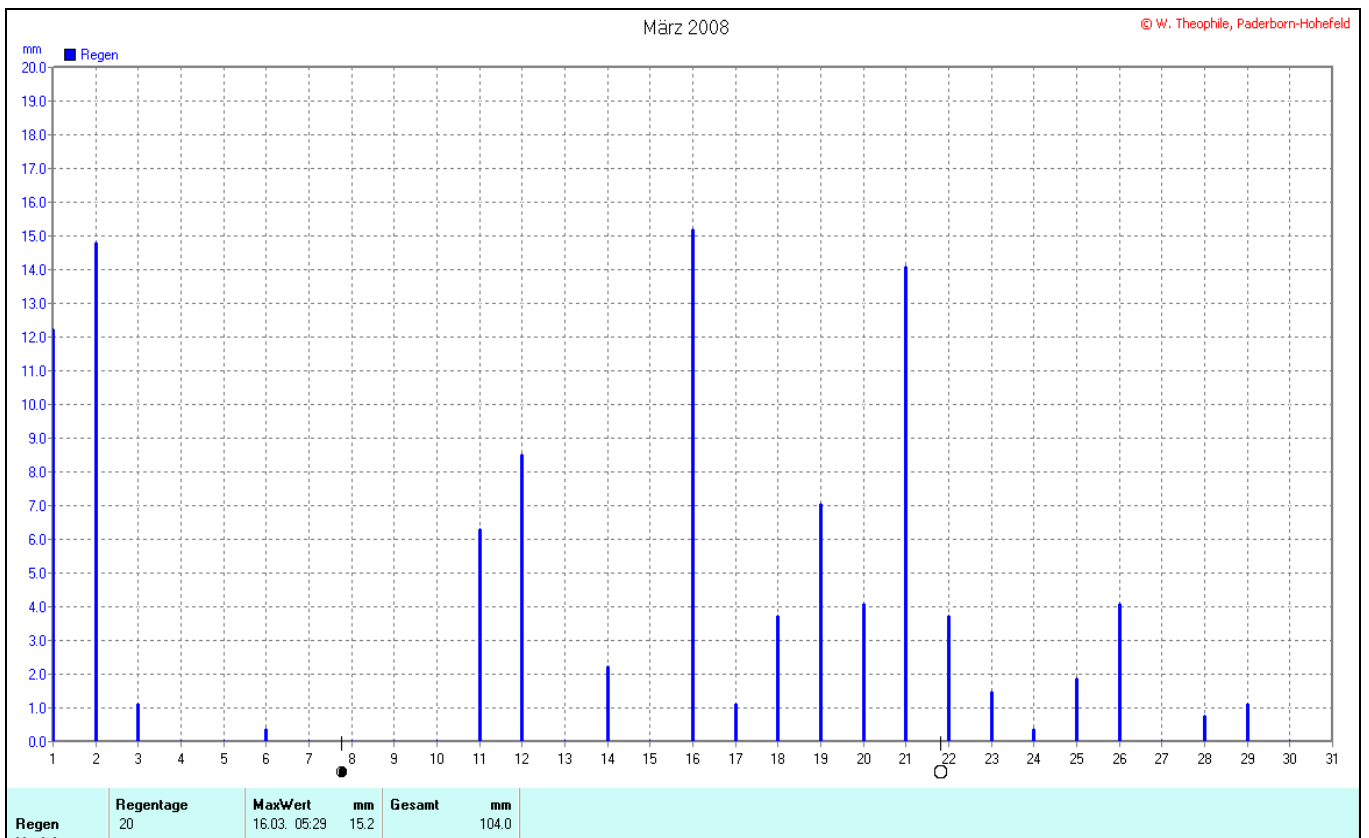
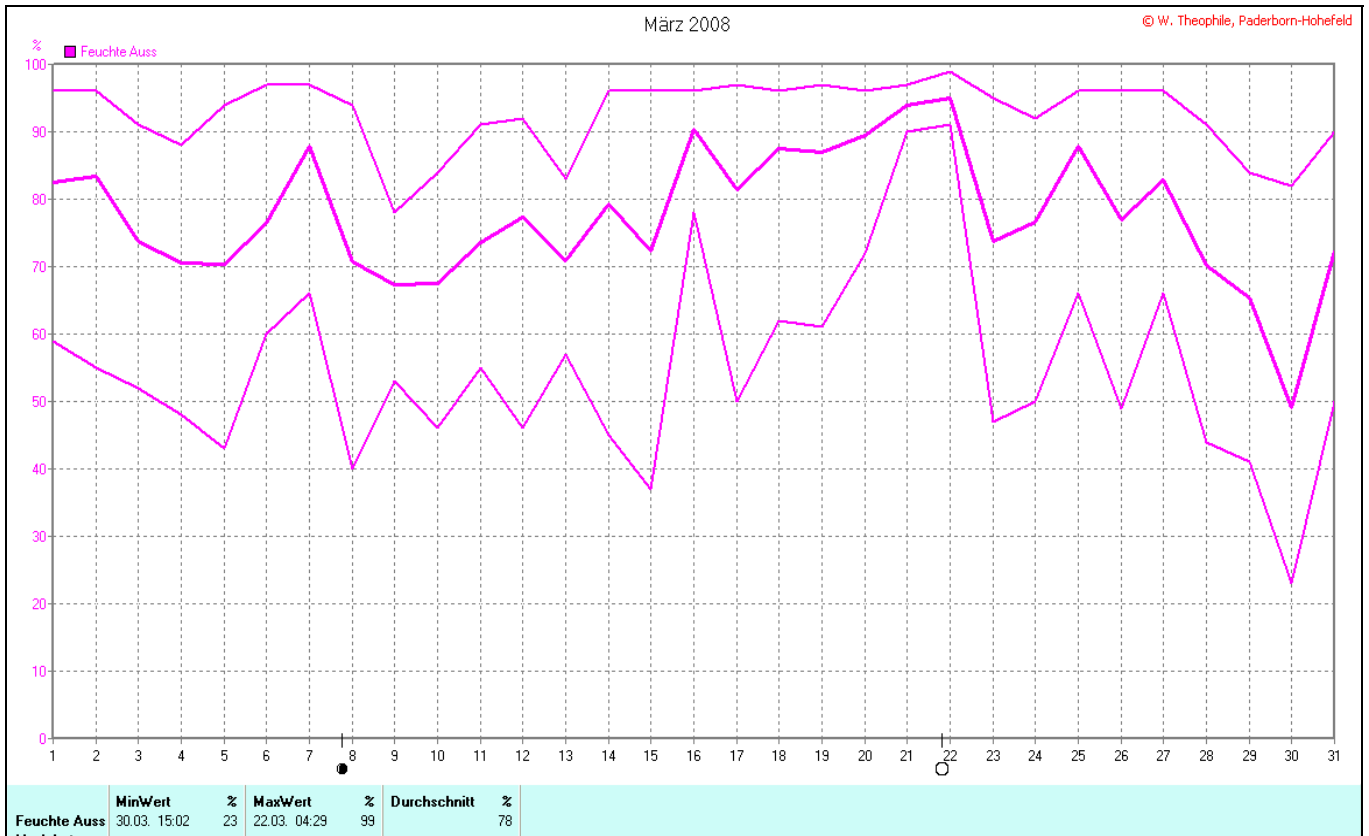
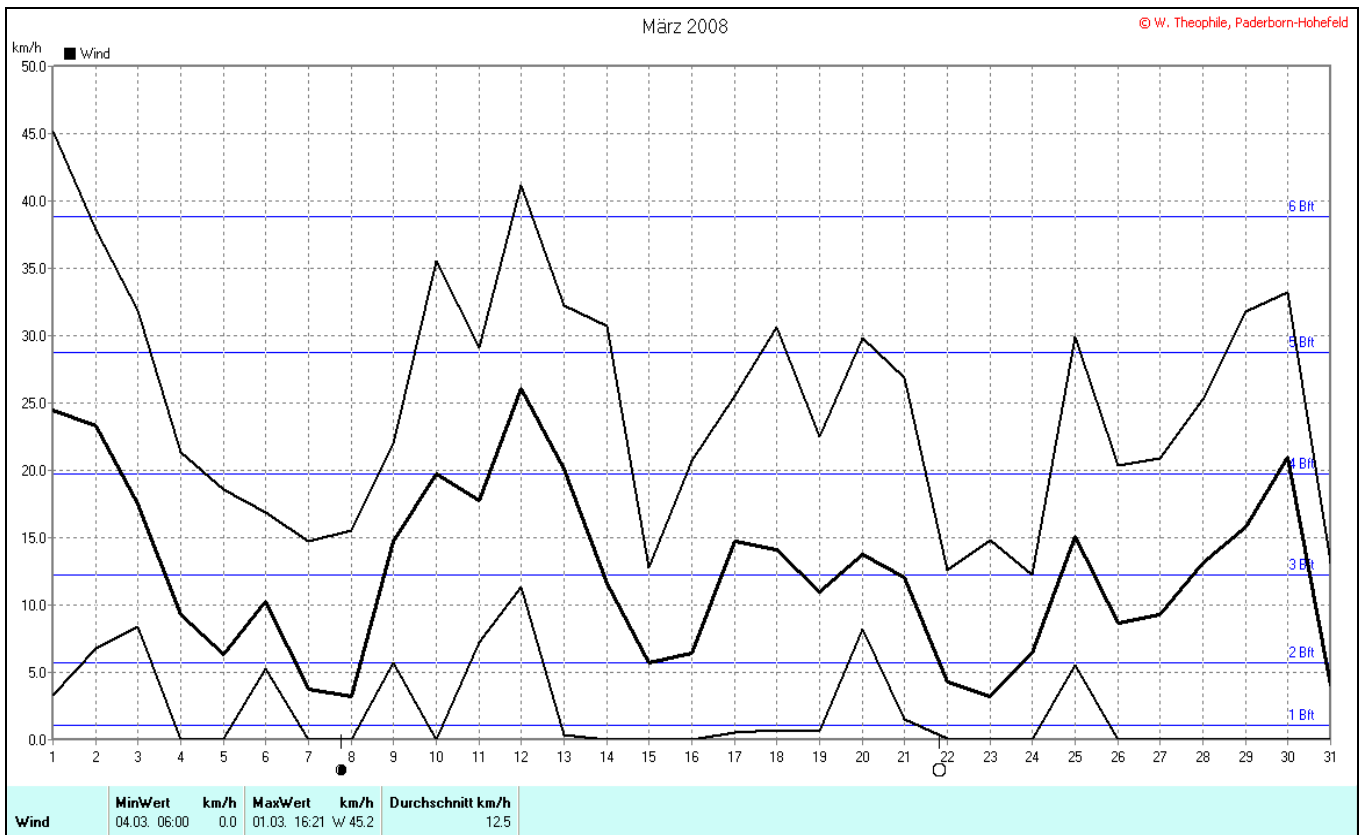
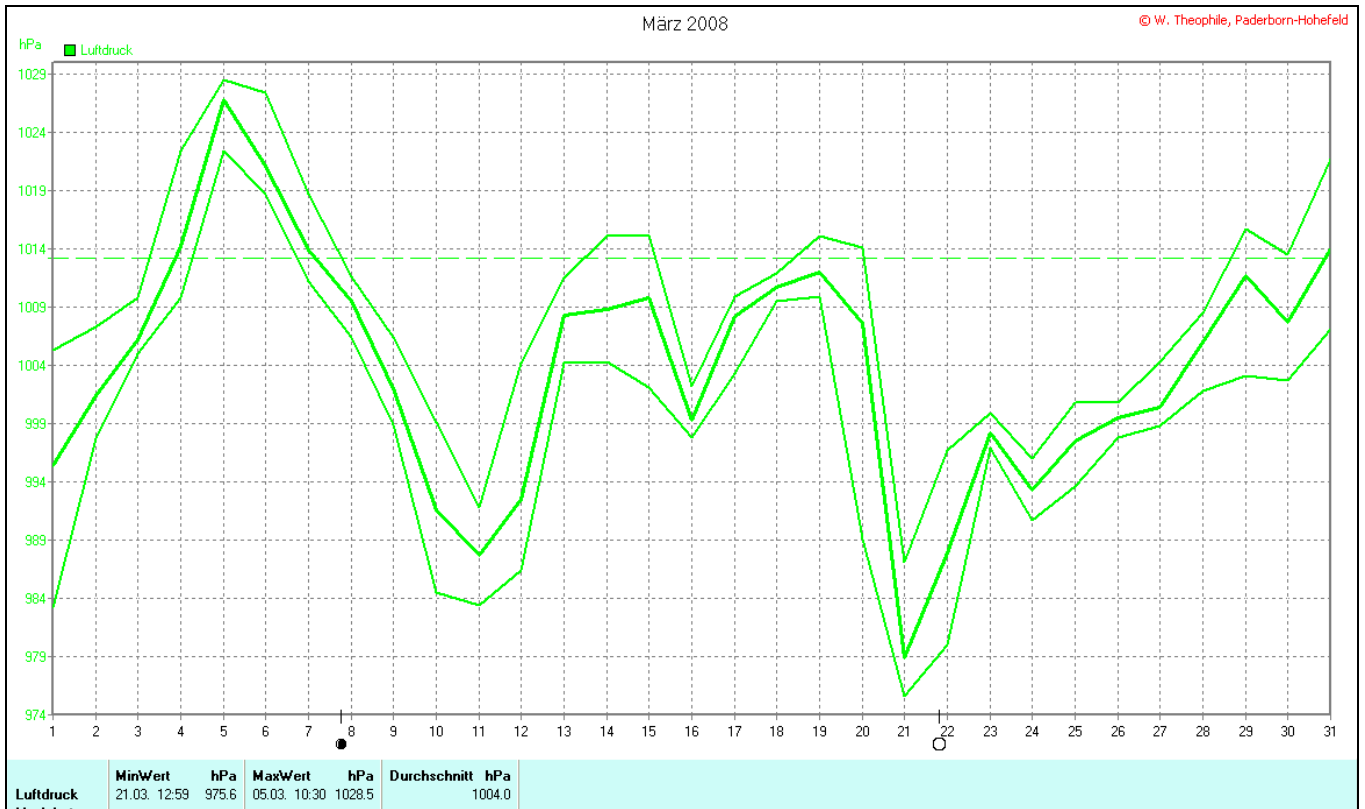


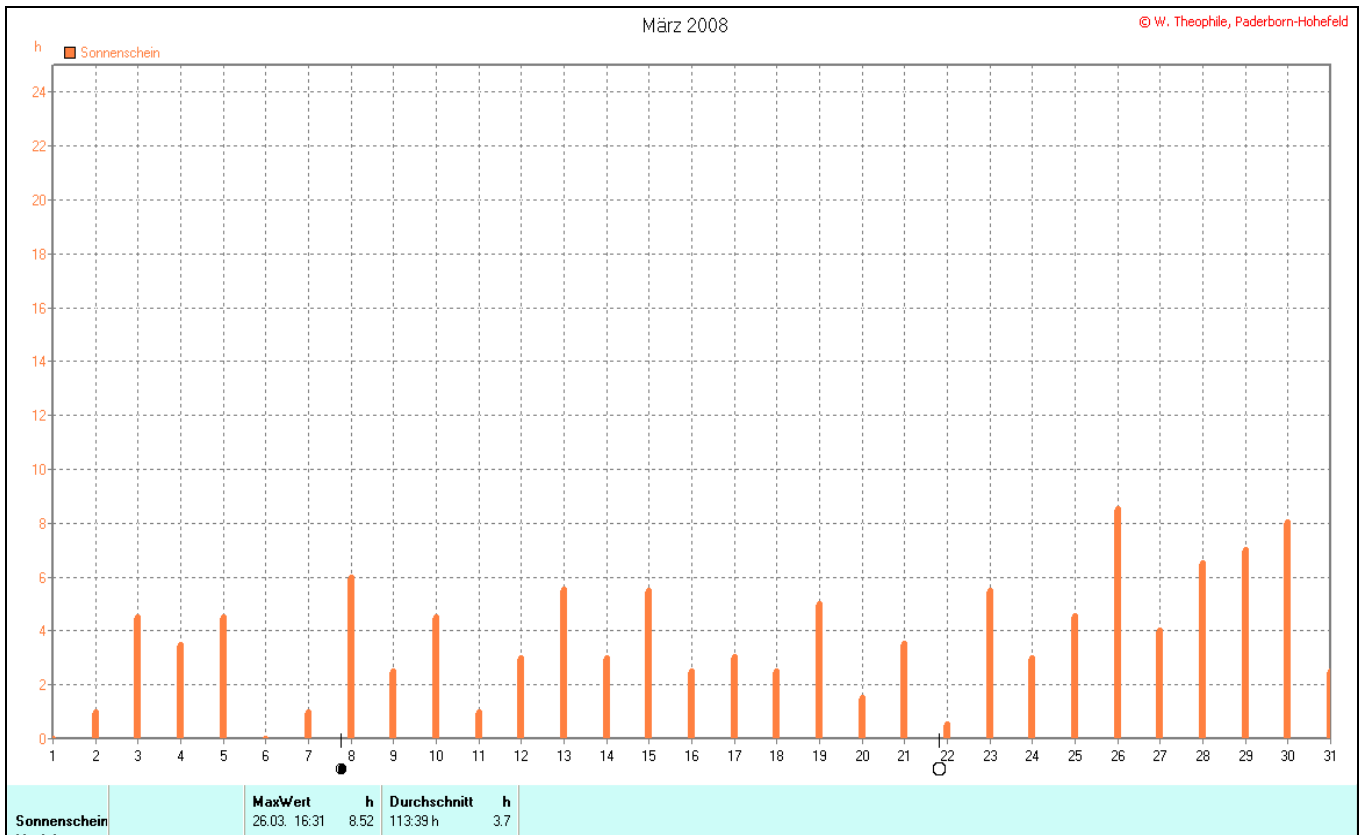
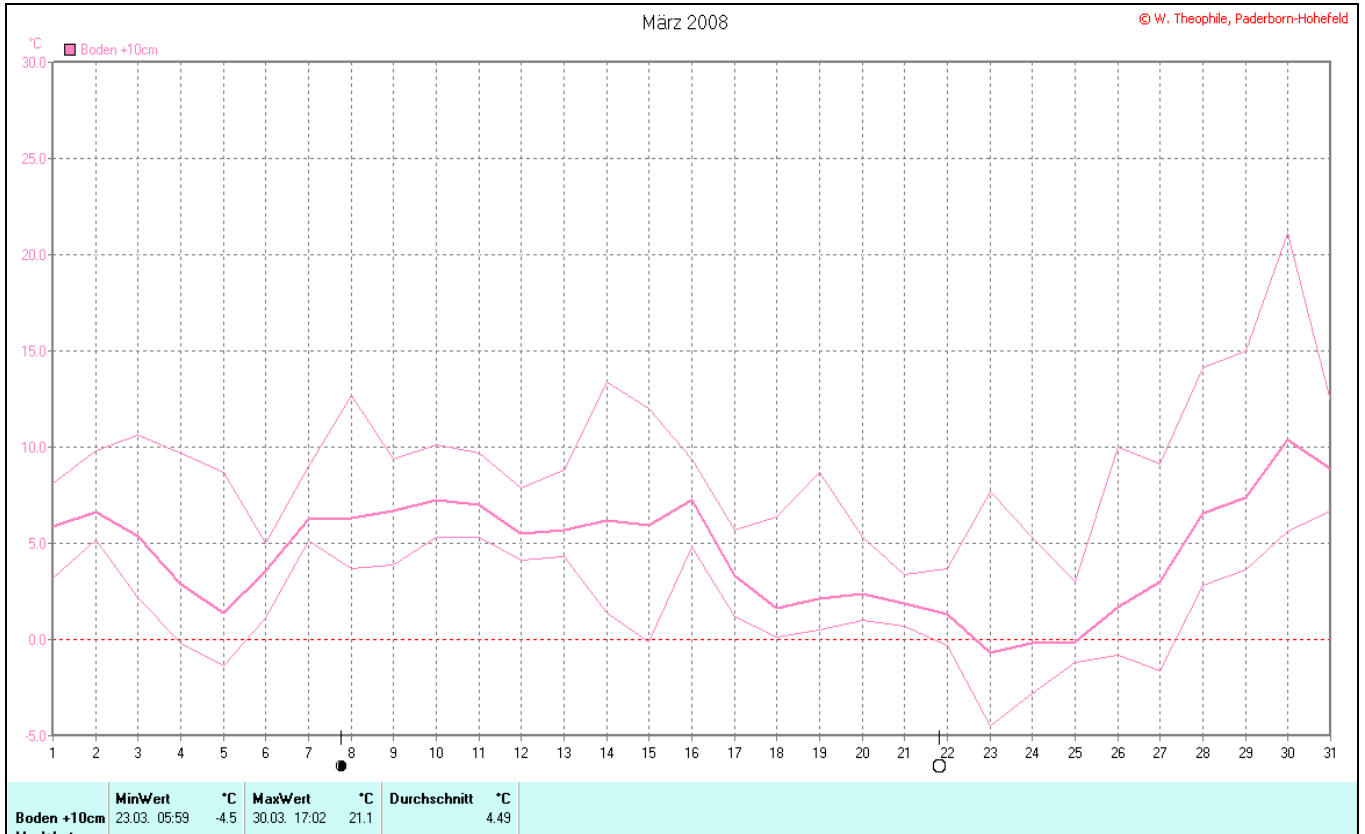
Wettergrafiken und Tabelle März 2008 Station PB-Hohfeld

Klimadaten		Wetterstation Dahl Hohfeld	
Standortkoordinaten:		geogr. 08°51'32"O - 51°41'39"N	
		250 m ü. NN	
Monatswerte:		Mrz. 08	
Temperatur:	4,0 °C	Tage mit Schneedecke:	2
Lj.Mittel:(Lipp.1961-90):	4,3 °C	Eistage(Max<0,0°C):	0
Abweichung:	- 0,3 K	Frosttage(MIN<0,0°C):	9
Absolutes Max.:	19,6 °C	Sommertage(Max>=25°C):	0
Absolutes Min.:	- 7,6 °C	Heiße Tage(Max>=30°C):	0
Bodentemperatur -10cm :			
Mittel:	4,2	Max:	6,2
		Min:	1,3
Bodentemperatur +10cm :			
Mittel:	4,5	Max:	21,1
		Min:	-4,5
Niederschlag:	104,0 mm	Luftdruck(Meereshöhe):hPa	
Max.Tag:	15,2 mm	Absolutes Max.:	1.030,3
Lj.Mittel(Lipp. 1961-90):	70,5	Absolutes Min.:	977,4
Mittel relative Feuchte:	77,4	Mittel:	1.006,0
Max. Windbö:	45,2 km/h	Sonne h:	122,6
Mittlere Wind:	12,5 km/h	Lj.Lipp.(1961-90):	103,4



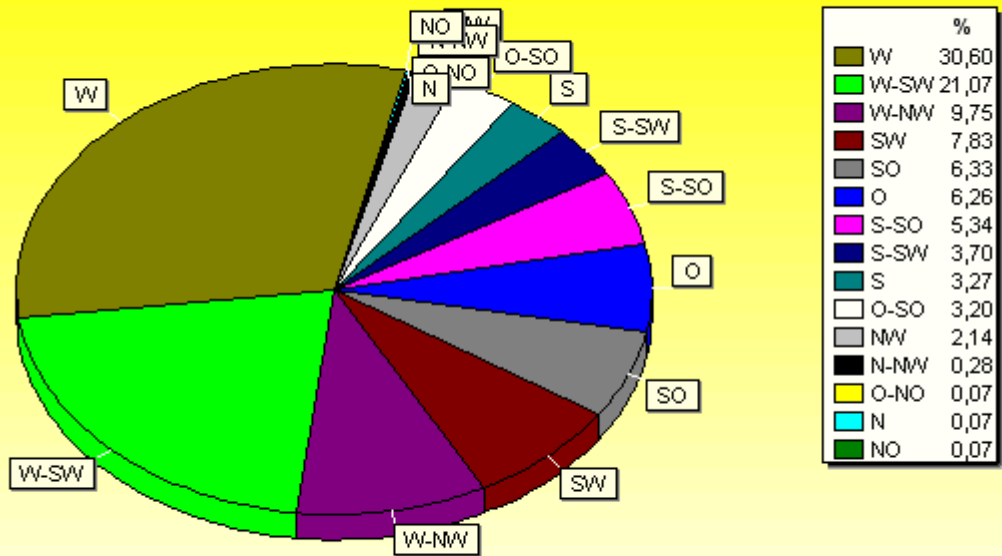






Verteilung Windrichtung März 2008

Paderborn-Hohefeld

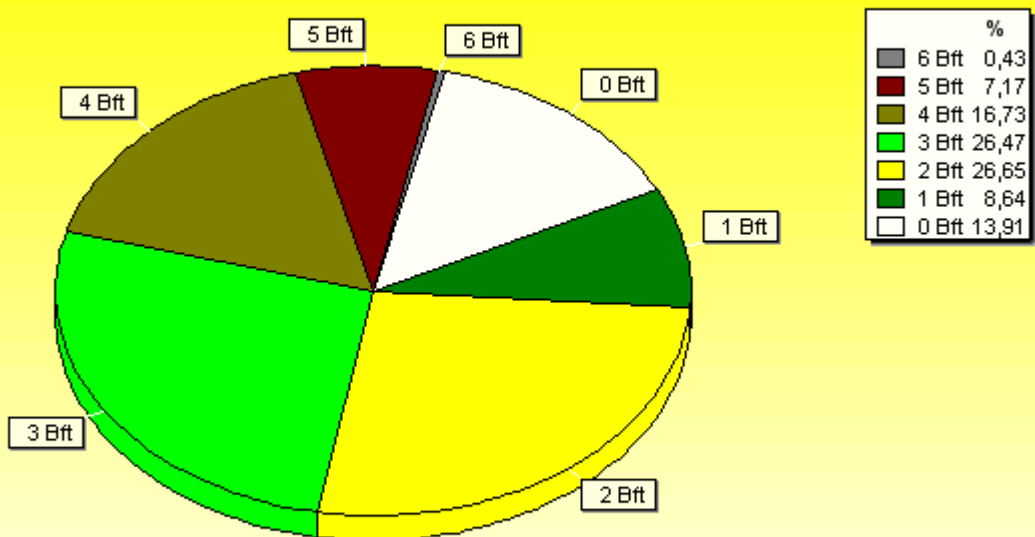


1405 / 227 Werte -> 13,9% Windstille - Ø 12,5km/h - Max. 45,2km/h

© WzWin32

Verteilung Windstärke März 2008

Paderborn-Hohefeld



1632 Werte - Ø 12,5km/h - Max. 45,2km/h

© WzWin32