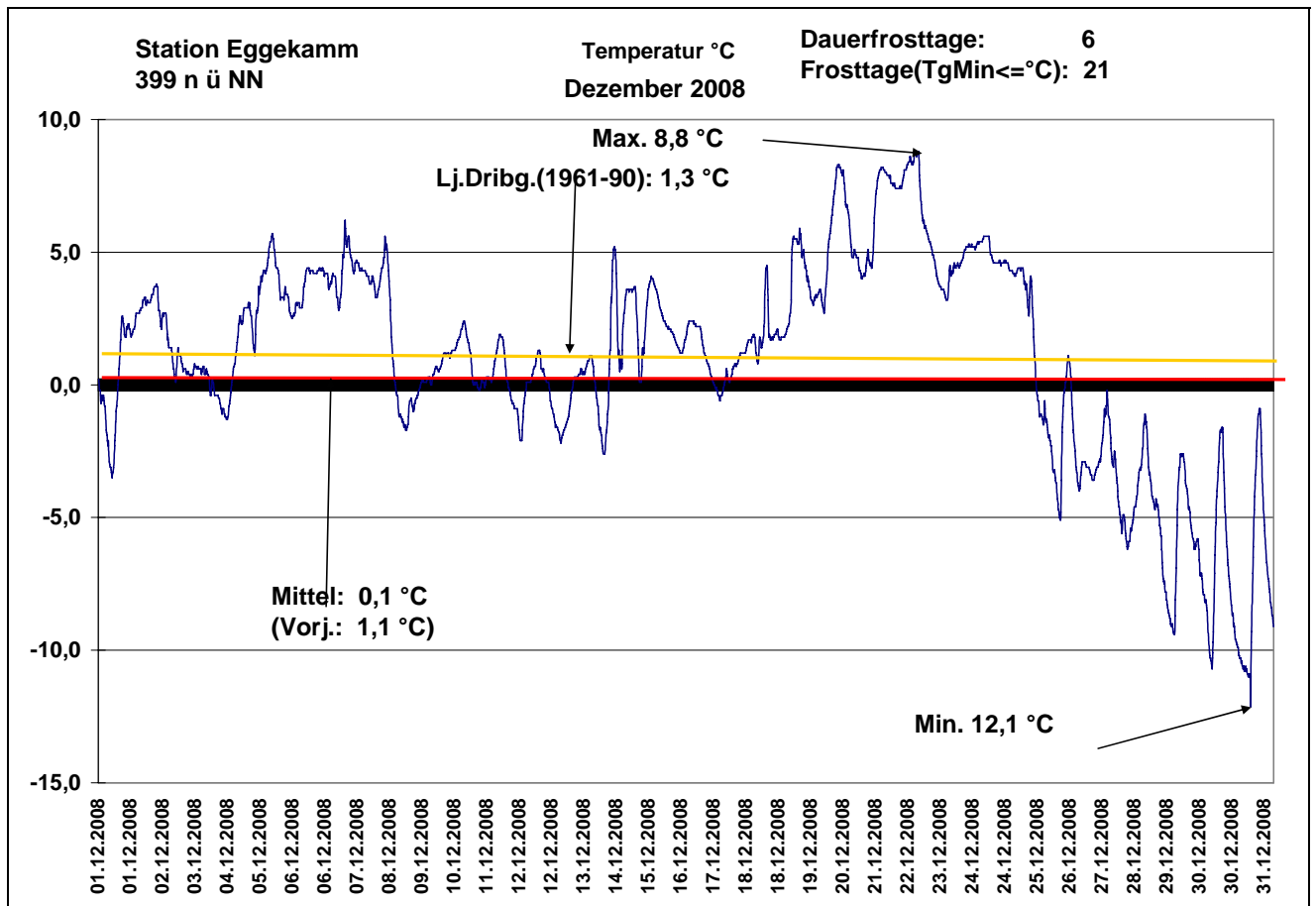


## Wettergrafiken und Tabelle Dezember 2008 Station Eggekamm

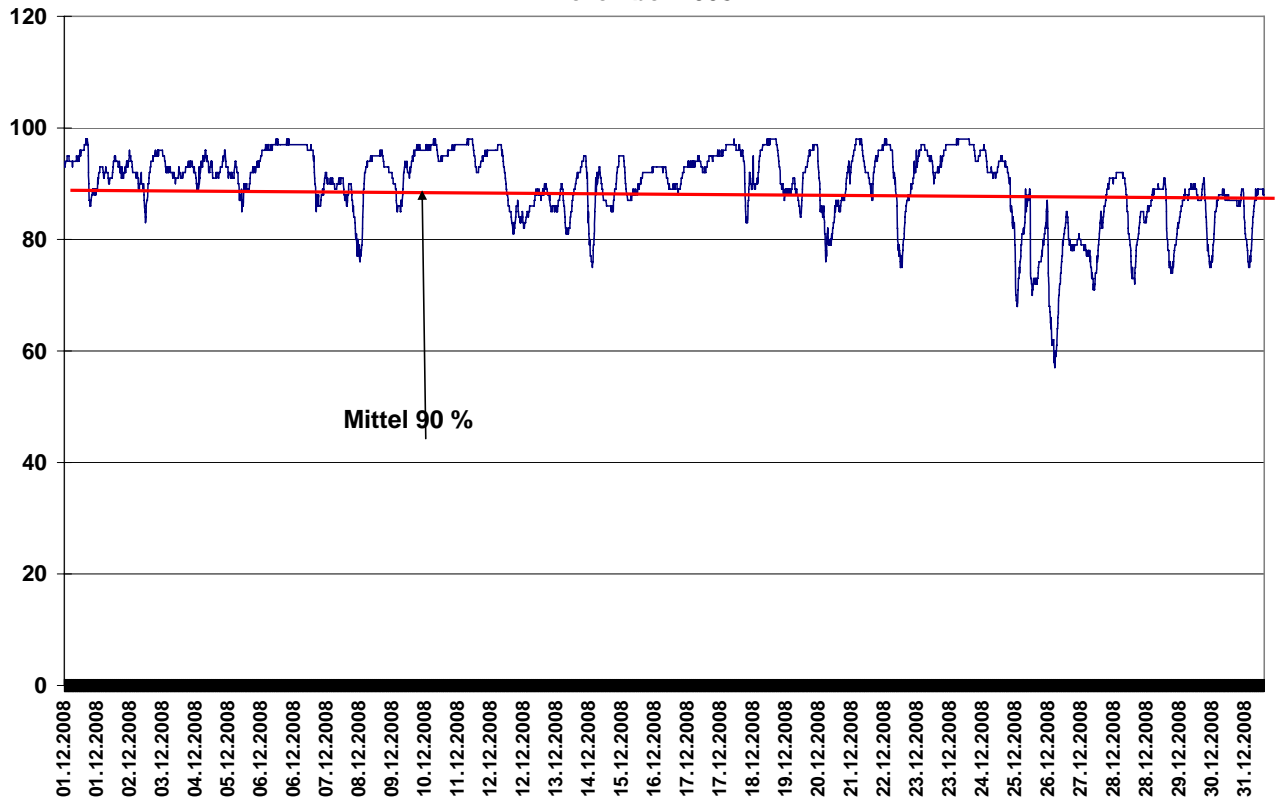
Klimadaten		Wetterstation Egge	
<b>Standortkoordinaten:</b>		geogr. 8°59'39``O - 51°41'44`` N	
		399 m ü. NN	
<b>Monatswerte:    Dez 08</b>			
<b>Temperatur: (Vj.1,1°C)</b>	<b>0,1 °C</b>	Tage mit Schneedecke: Eistage(Max<0,0°C):        6 Frosttage(MIN<0,0°C):    21 Sommertage(Max>=25°C): Heiße Tage(Max>=30°C):	
Lj.Mittel:(Driburg 1961-90):	1,3 °C		
Abweichung:	- 1,2 K		
Absoluts Max.:	8,8 °C		
Absolutes Min.:	- 12,1 °C		
<b>Niederschlag: (Vj.89,2 mm)</b>	<b>43,5 mm</b>	<b>Luftdruck(Meereshöhe):hPa</b> Absolutes Max.:        1042 Absolutes Min.:        987 Mittel:                    1019,1	
Max.Tag:	9,8 mm		
Lj.Mittel(Driburg 1961-90):	120,1 mm		
<b>Mittel relative Feuchte:</b>	<b>90 %</b>		
<b>Max. Windböe:</b>	<b>7,7 m/s</b>		
<b>Mittlere Wind:</b>	<b>1,6 m/s</b>		





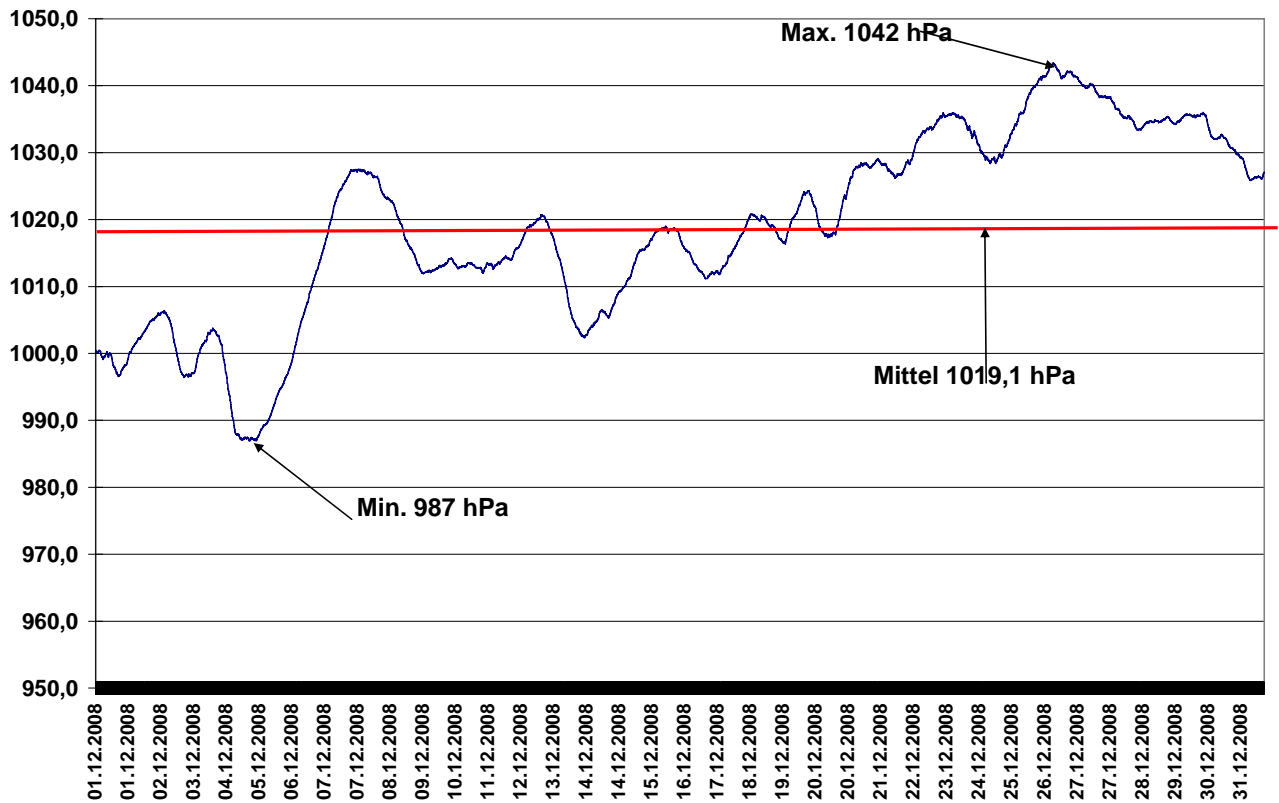
Station Eggekamm  
399 m ü NN

Luftfeuchte %  
Dezember 2008



Station Eggekamm  
399 m ü NN

Luftdruck hPa  
Dezember 2008



Station Eggekamm  
399 m ü NN

Wind m/s  
Dezember 2008

