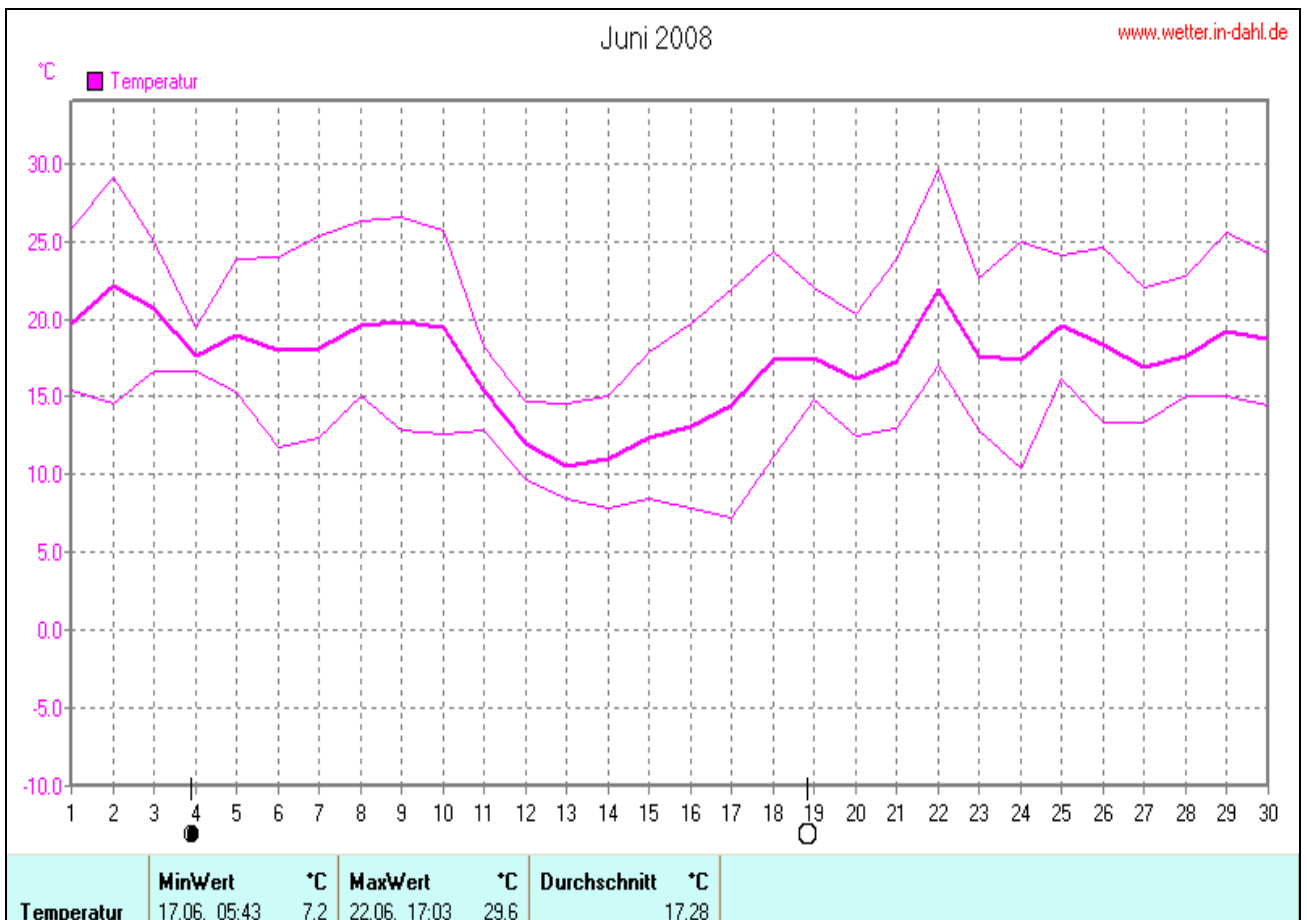
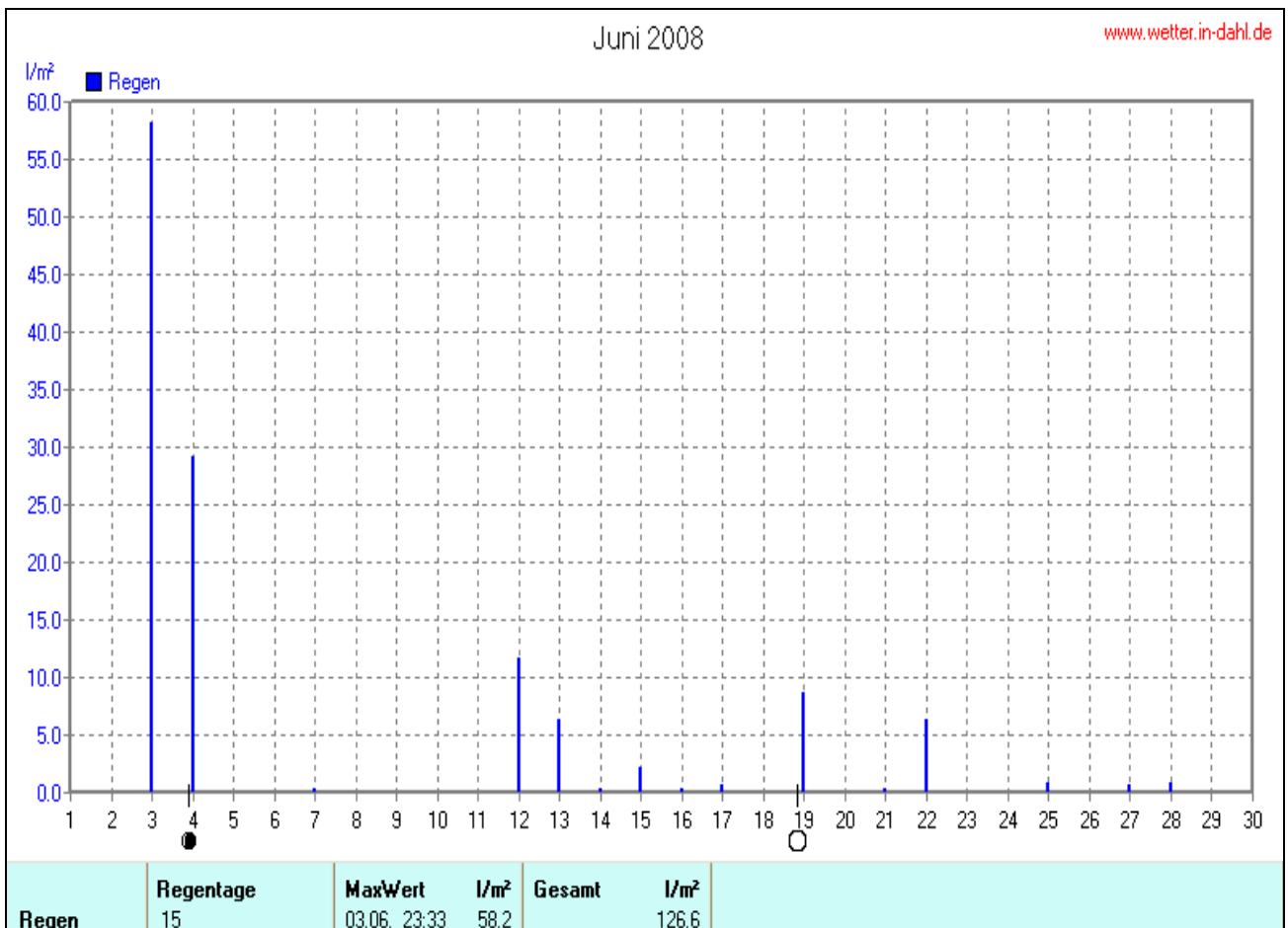
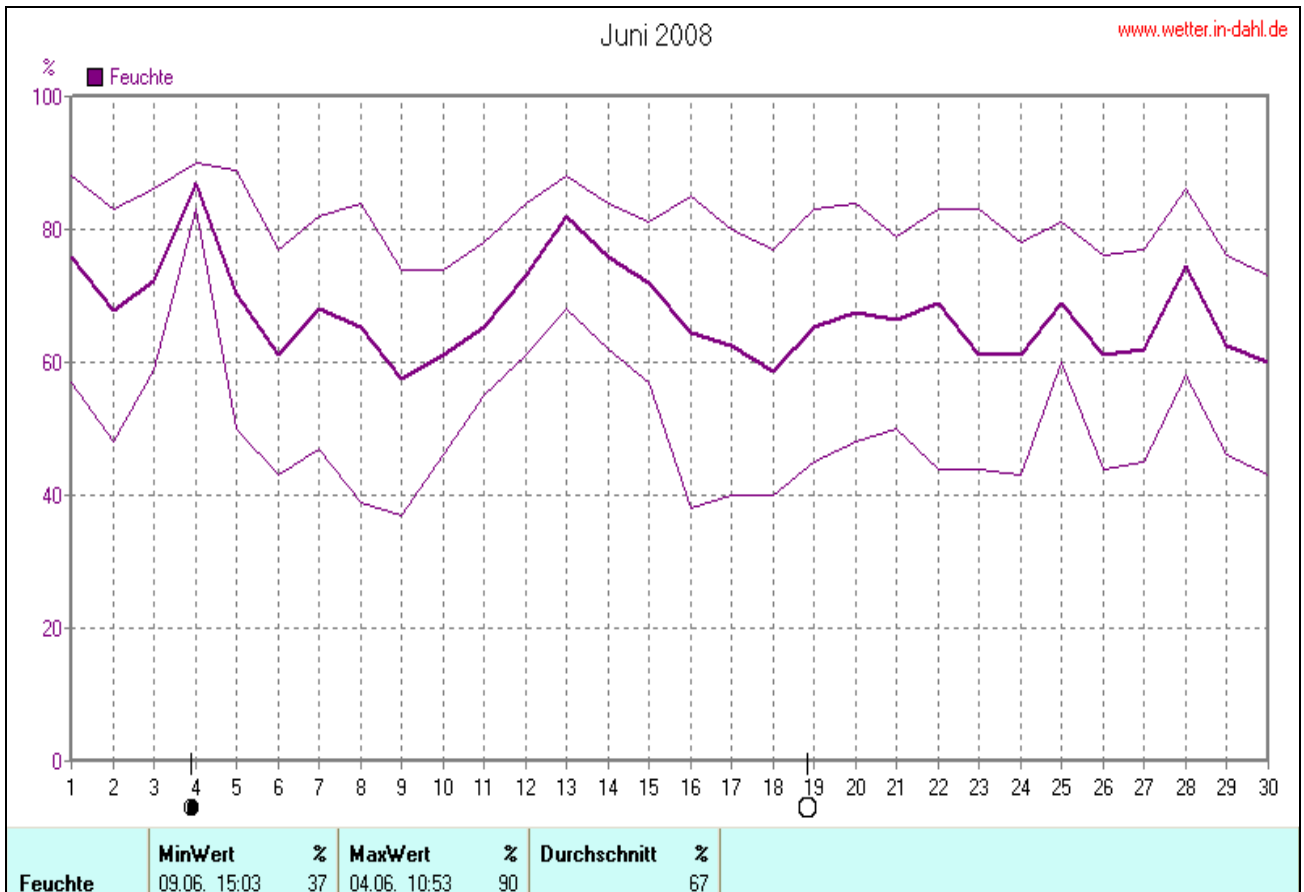


Wettergrafiken und Tabelle Juni 2008 Station Dahl

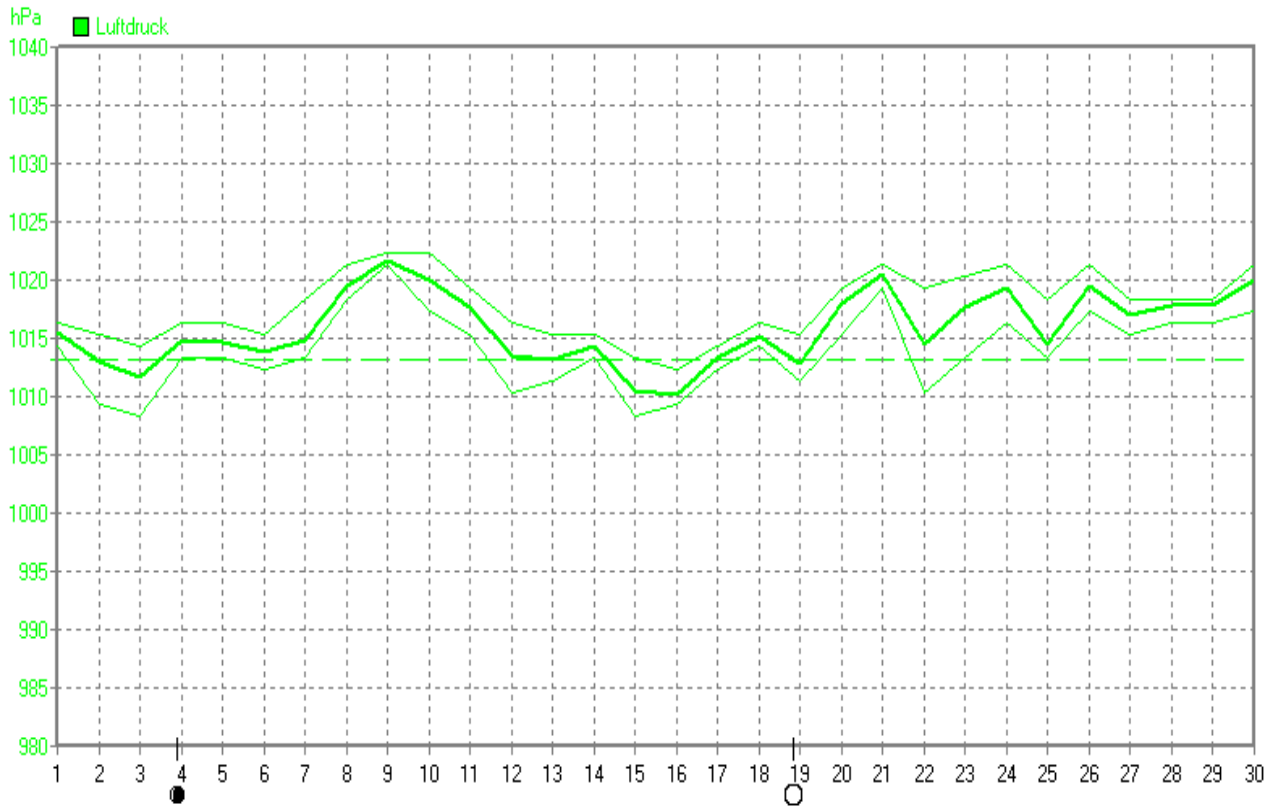
Klimadaten		Wetterstation Dahl	
Standortkoordinaten: geogr. 08°50'58"O - 51°41'53"N rechts 3489697 hoch 5727666 250 m NN			
Monatswerte: Jun 08			
Temperatur: (Vj.18,3°C)	17,3°C	Tage mit Schneedecke: Eistage(Max<0,0°C): Frosttage(MIN<0,0°C): Sommertage(Max>=25°C): 10 Heiße Tage(Max>=30°C):	
Lj.Mittel:(Lippspr. 1961-90):	15,3°C		
Abweichung:	2,0 K		
Absoluts Max.:	29,6°C	Luftdruck(Meereshöhe):hPa Absolutes Max.: 1022 Absolutes Min.: 1008 Mittel: 1015,9	
Absolutes Min.:	7,2°C		
Bodentemperatur: Mittel:	17,7°C		
Niederschlag: (Vj.98,4 mm)	126,6 mm	Sonnenschein h: 344,4 h Lj.Mittel(Lipp.1961-90): 187,0 h	
Max.Tag:	58,2 mm		
Lj.Mittel(Lippspr. 1961-90):	89,7 mm		
Mittel relative Feuchte:	67,0 %		
Max. Windböe:	44,5 km/h		
Mittlerer Wind:	9,0 km/h		





Juni 2008

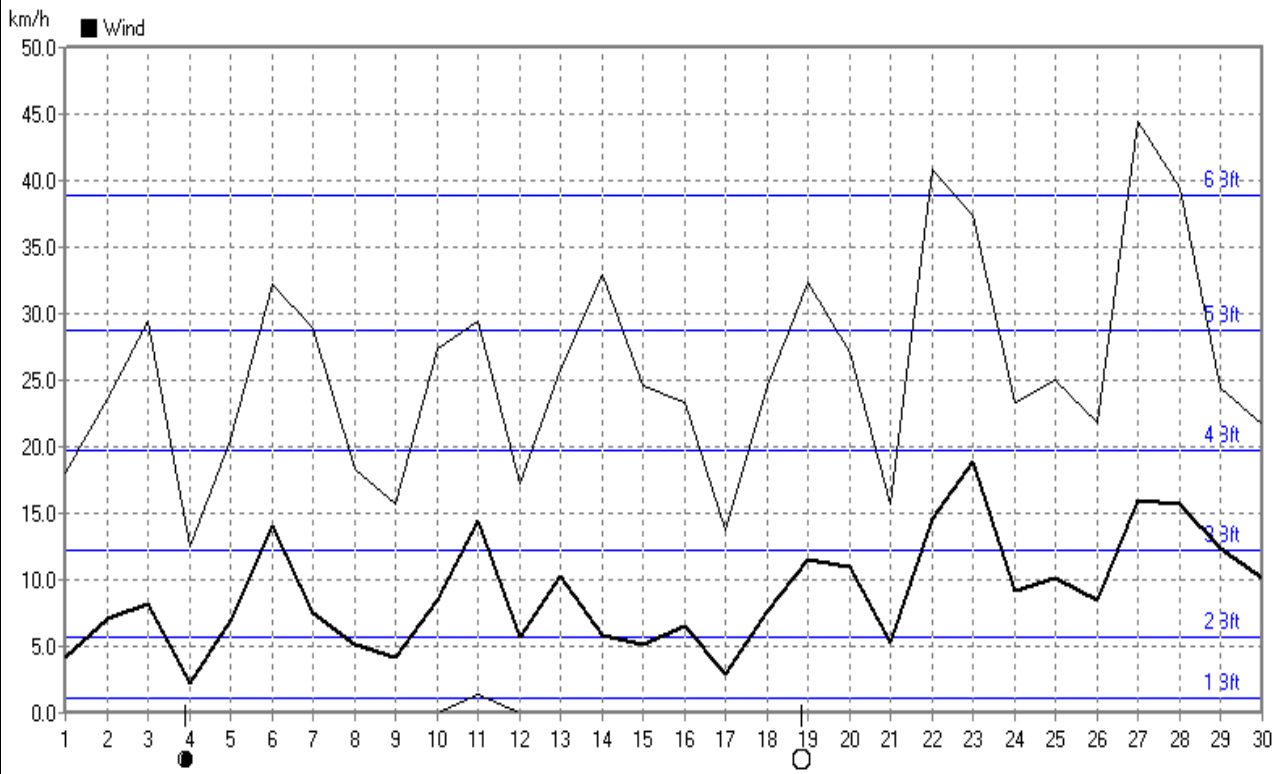
www.wetter.in-dahl.de



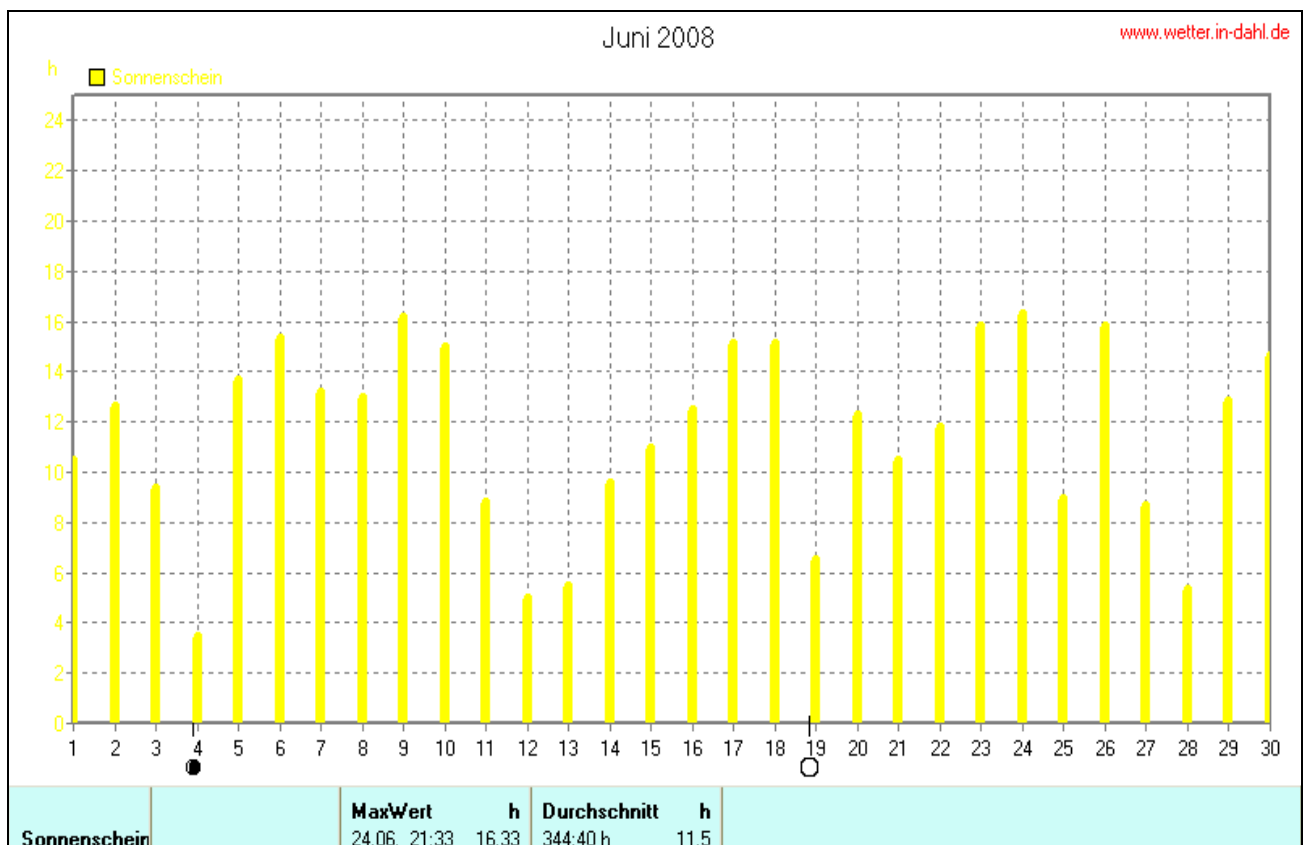
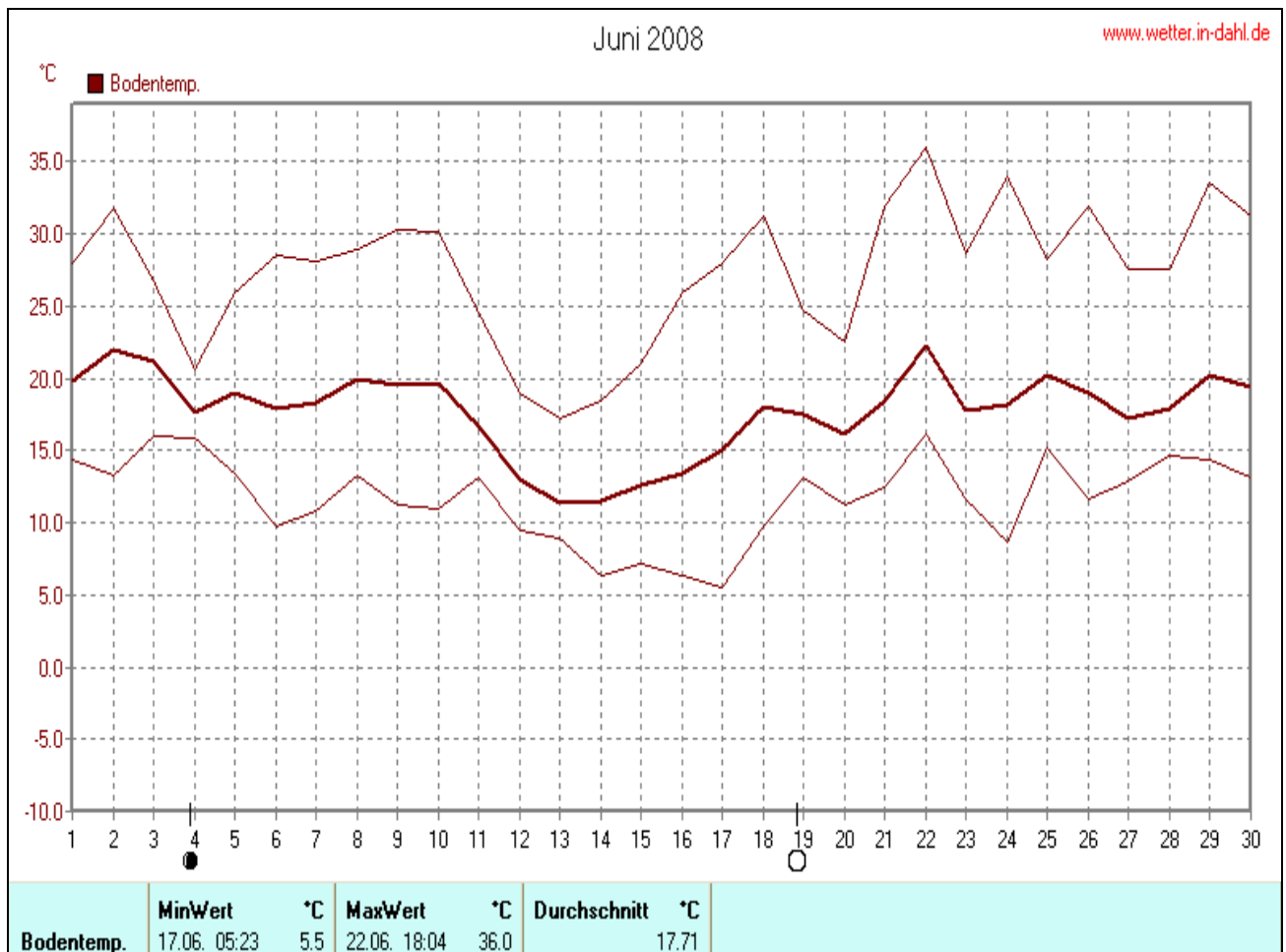
Luftdruck	MinWert	hPa	MaxWert	hPa	Durchschnitt	hPa
	03.06. 01:53	1008	09.06. 06:42	1022	1015.9	

Juni 2008

www.wetter.in-dahl.de

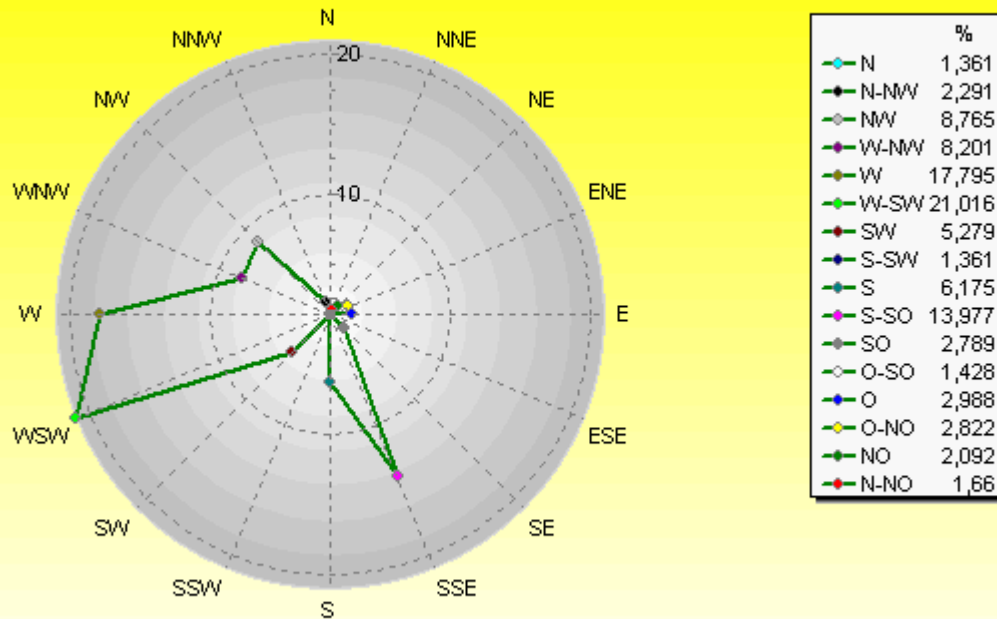


Wind	MinWert	km/h	MaxWert	km/h	Durchschnitt	km/h
	01.06. 00:03	0.0	27.06. 12:33 W	44.5	9.0	



Verteilung Windrichtung Juni 2008

Paderborn - Dahl, Vossberg

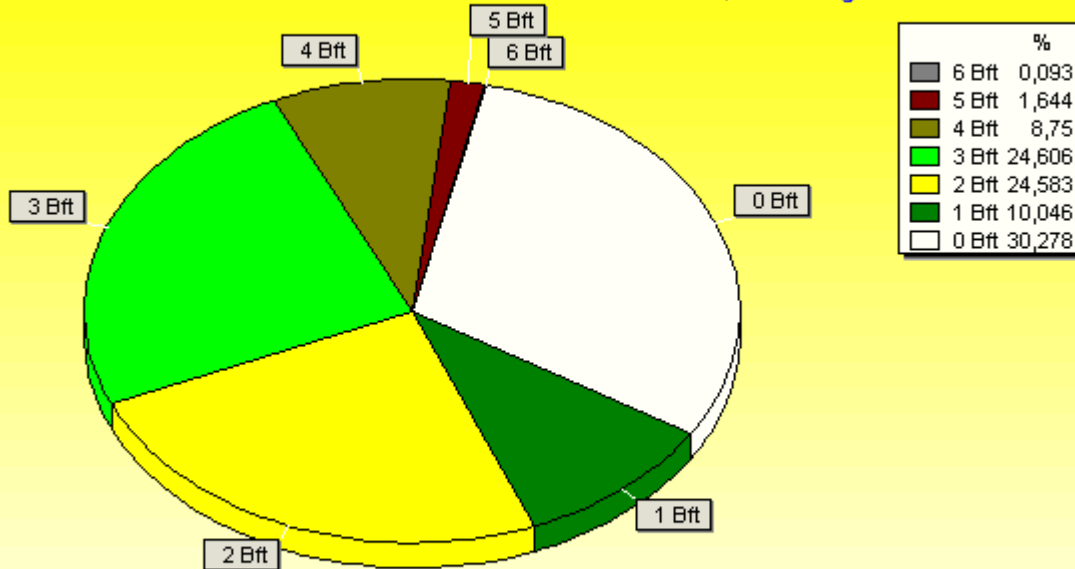


3012 / 1308 Werte -> 30.3% Windstille - Ø 9,0km/h - Max. 44,5km/h

© WzWin32

Verteilung Windstärke Juni 2008

Paderborn - Dahl, Vossberg



4320 Werte - Ø 9,0km/h - Max. 44,5km/h

© WzWin32