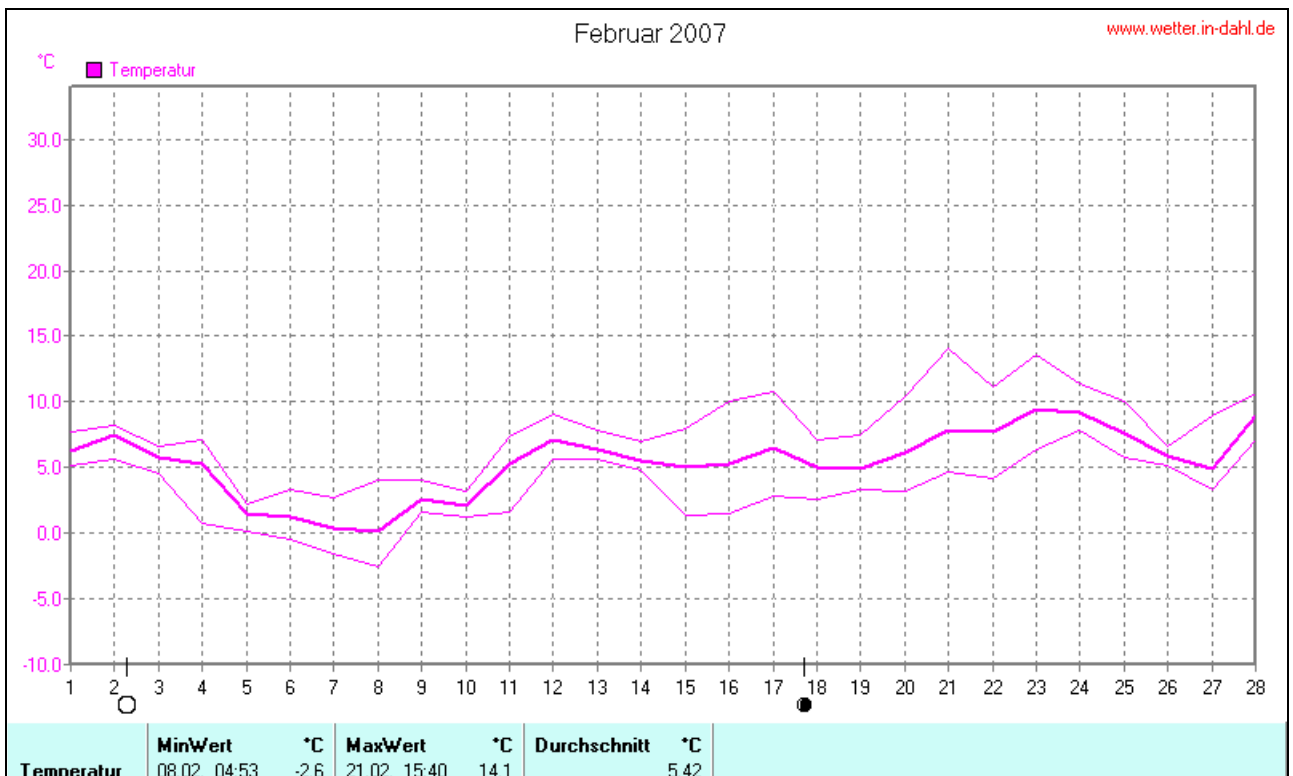
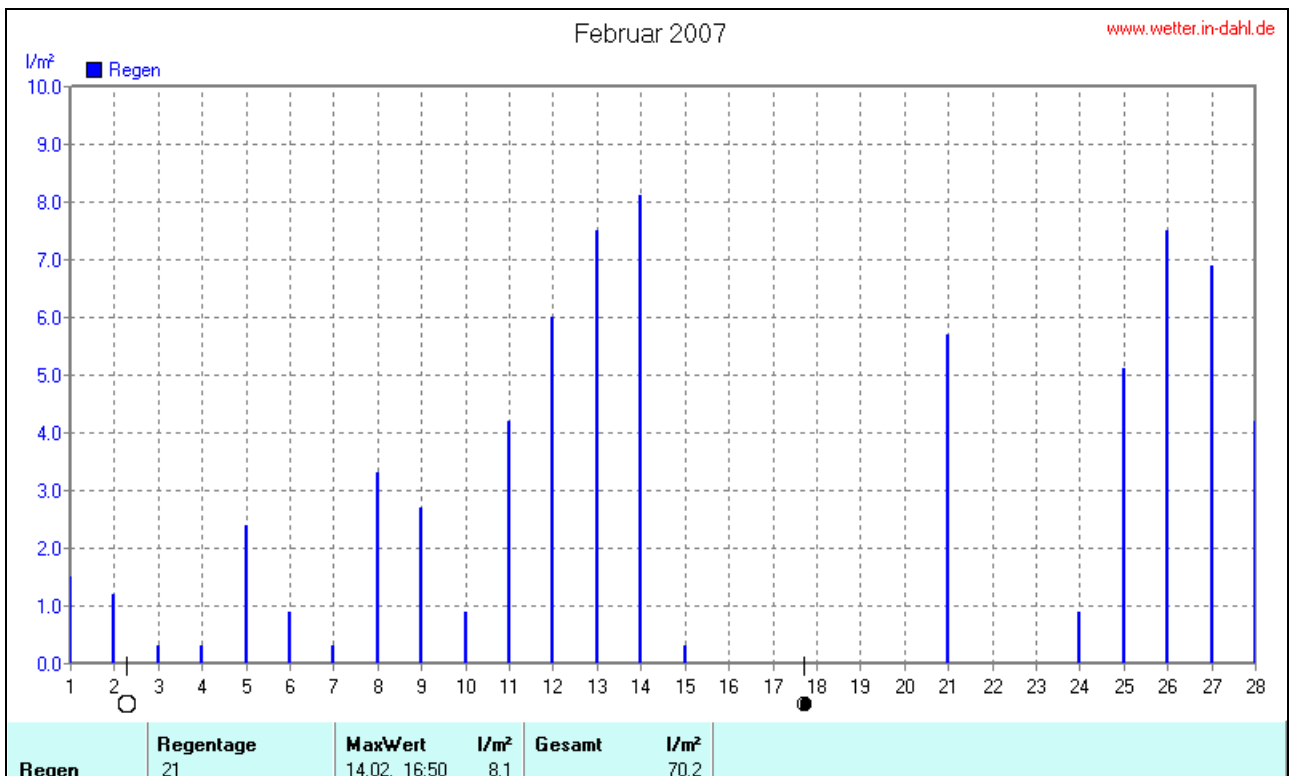
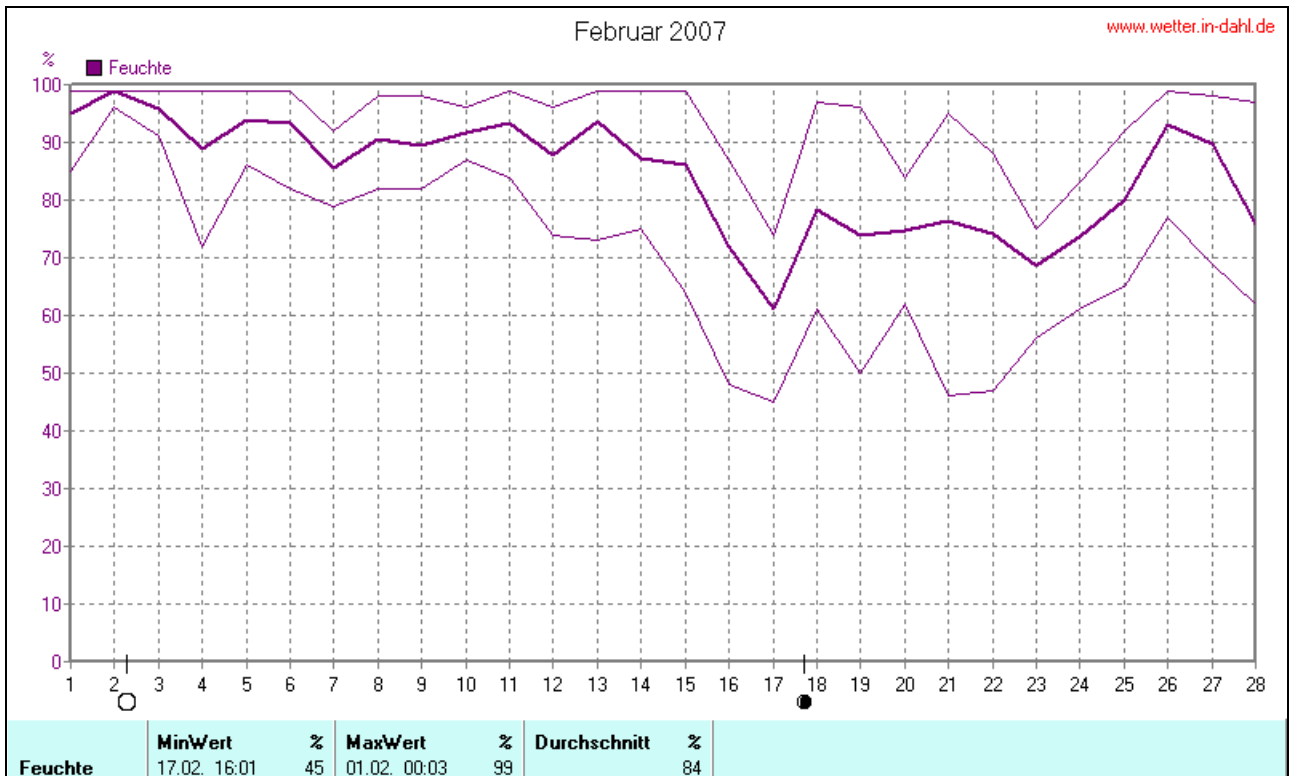


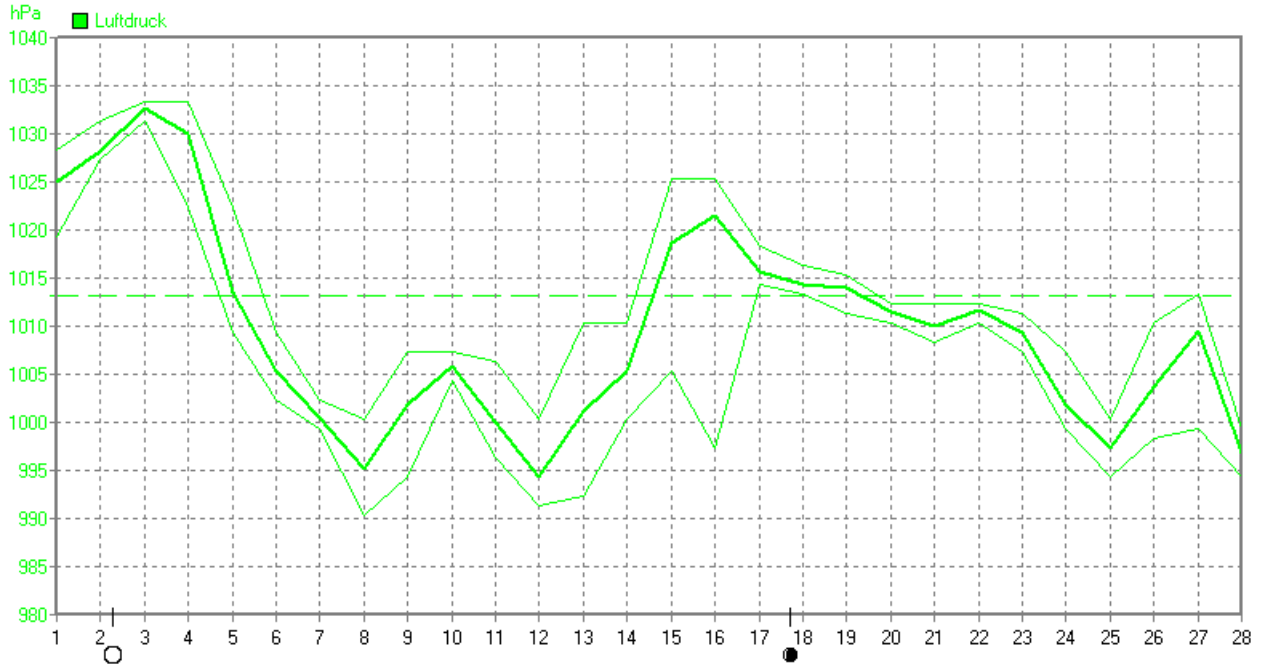
Wettergrafiken und Tabelle Februar 2007 Station Dahl

Klimadaten		Wetterstation Dahl	
Standortkoordinaten: geogr. 08°50'58"O - 51°41'53"N rechts 3489697 hoch 5727666 250 m NN			
Monatswerte: Feb 07			
Temperatur: (Vj.0,7°C)	5,4 °C	Tage mit Schneedecke: Eistage(Max<0,0°C): Frosttage(MIN<0,0°C): 3 Sommertage(Max>=25°C): Heiße Tage(Max>=30°C):	
Lj.Mittel:(Lippspr. 1961-90):	1,6 °C		
Abweichung:	3,8 K		
Absoluts Max.:	14,1 °C	Luftdruck(Meereshöhe):hPa Absolutes Max.: 1033 Absolutes Min.: 990	
Absolutes Min.:	- 2,6 °C		
Bodentemperatur: Mittel:	4,2 °C	Max.:15,0 °C Min.: - 4,8°C	
Niederschlag:	70,2 mm	Mittel: 1009,8	
Max.Tag:	8,1 mm		
Lj.Mittel(Lippspr. 1961-90):	55,4 mm		
Mittel relative Feuchte:	84,4 %	Sonnenschein h: 42,2 h Lj.Mittel(Lipp.1961-90): 73,3 h	
Max. Windböe:	51,5 km/h		
Mittlerer Wind:	13,8 km/h		



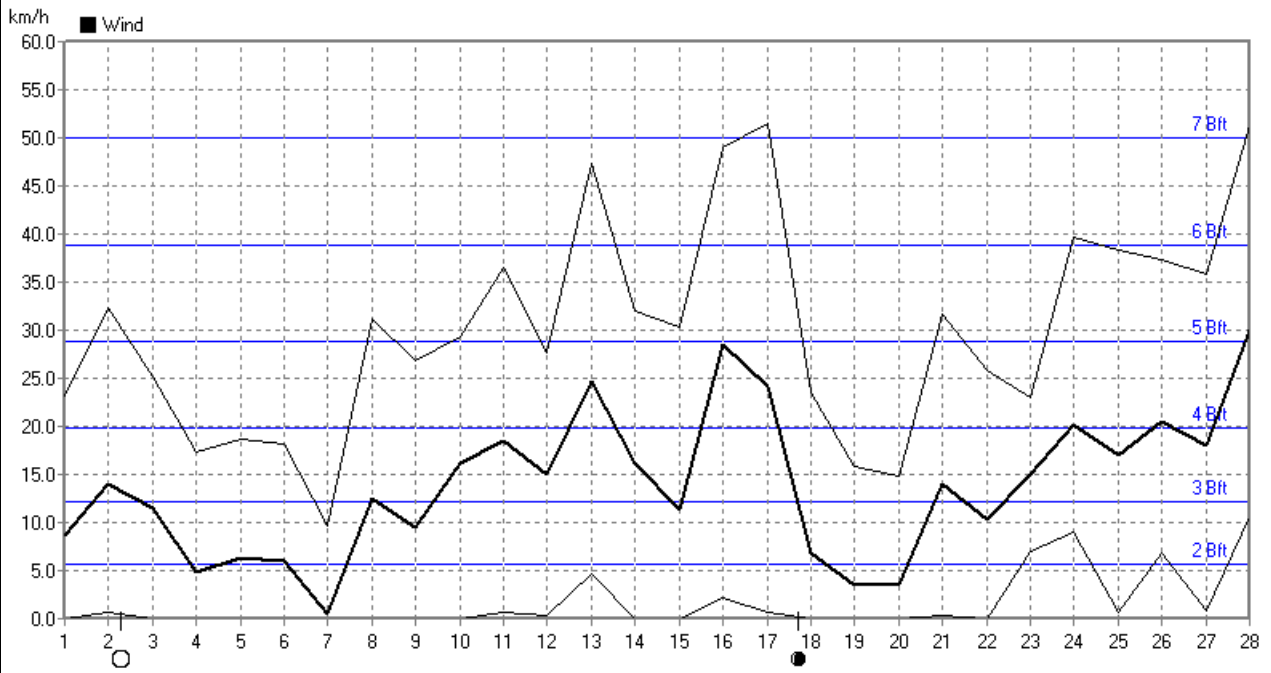


Februar 2007



Luftdruck	MinWert	hPa	MaxWert	hPa	Durchschnitt	hPa		
	08.02.	15:23	990	03.02.	07:28	1033	Durchschnitt	1009.8

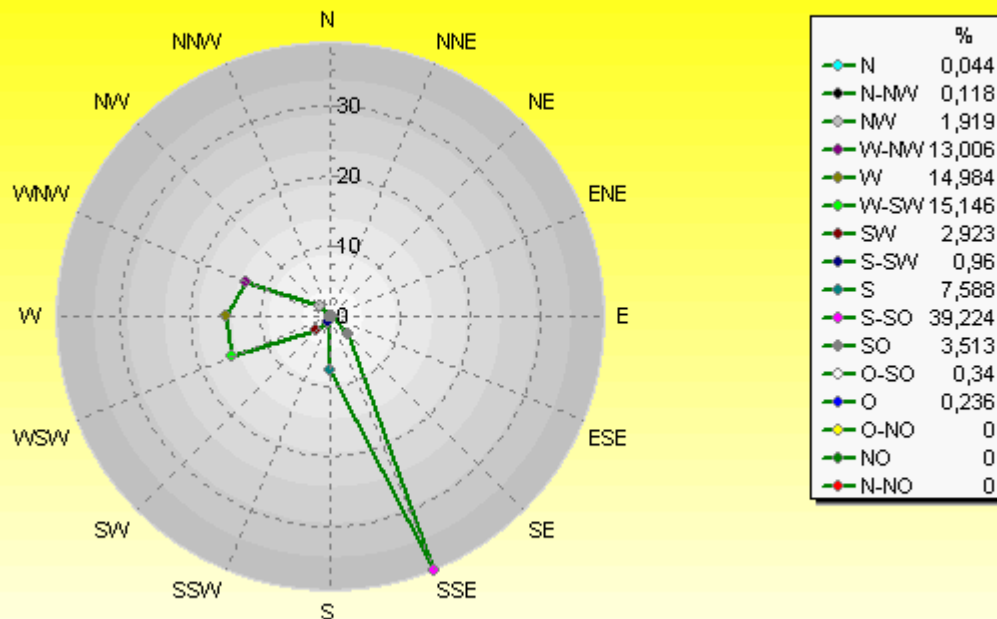
Februar 2007



Wind	MinWert	km/h	MaxWert	km/h	Durchschnitt	km/h		
	01.02.	07:38	0.0	17.02.	10:20	SO 51.5	Durchschnitt	13.8

Verteilung Windrichtung Februar 2007

Paderborn - Dahl, Vossberg

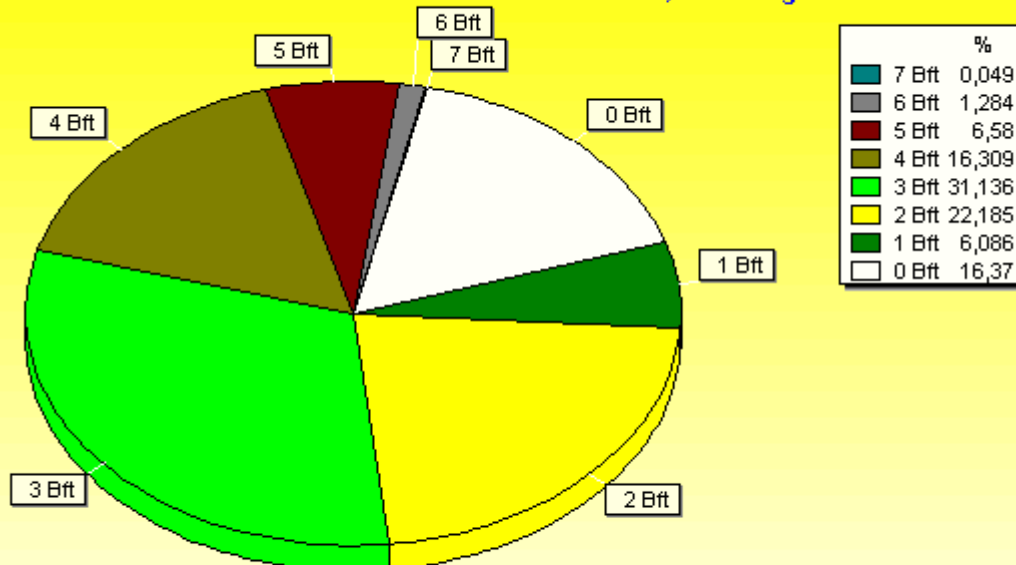


6774 / 1326 Werte -> 16.4% Windstille - Ø 13,8km/h - Max. 51,5km/h

© WzWin32

Verteilung Windstärke Februar 2007

Paderborn - Dahl, Vossberg



8100 Werte - Ø 13,8km/h - Max. 51,5km/h

© WzWin32

