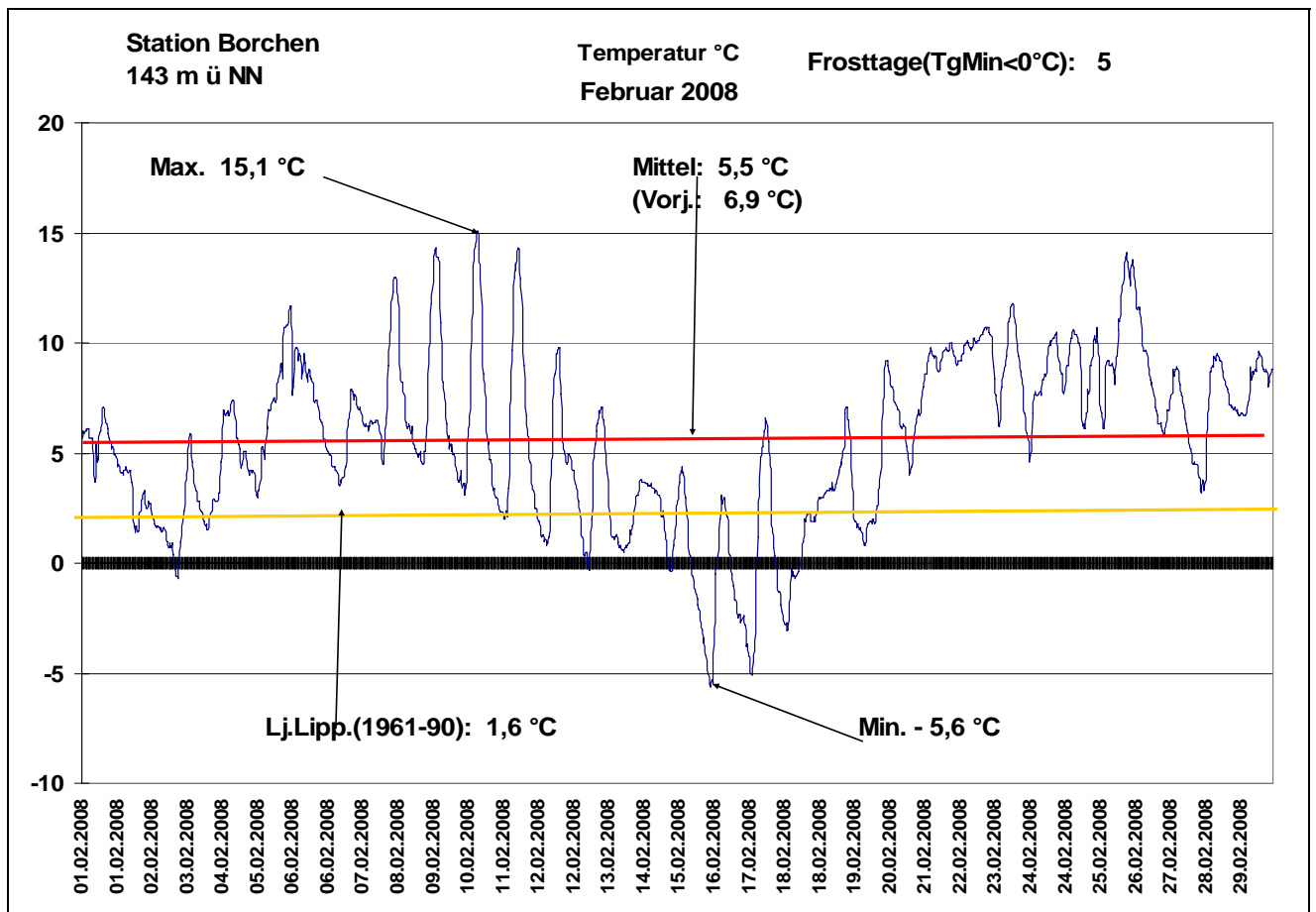
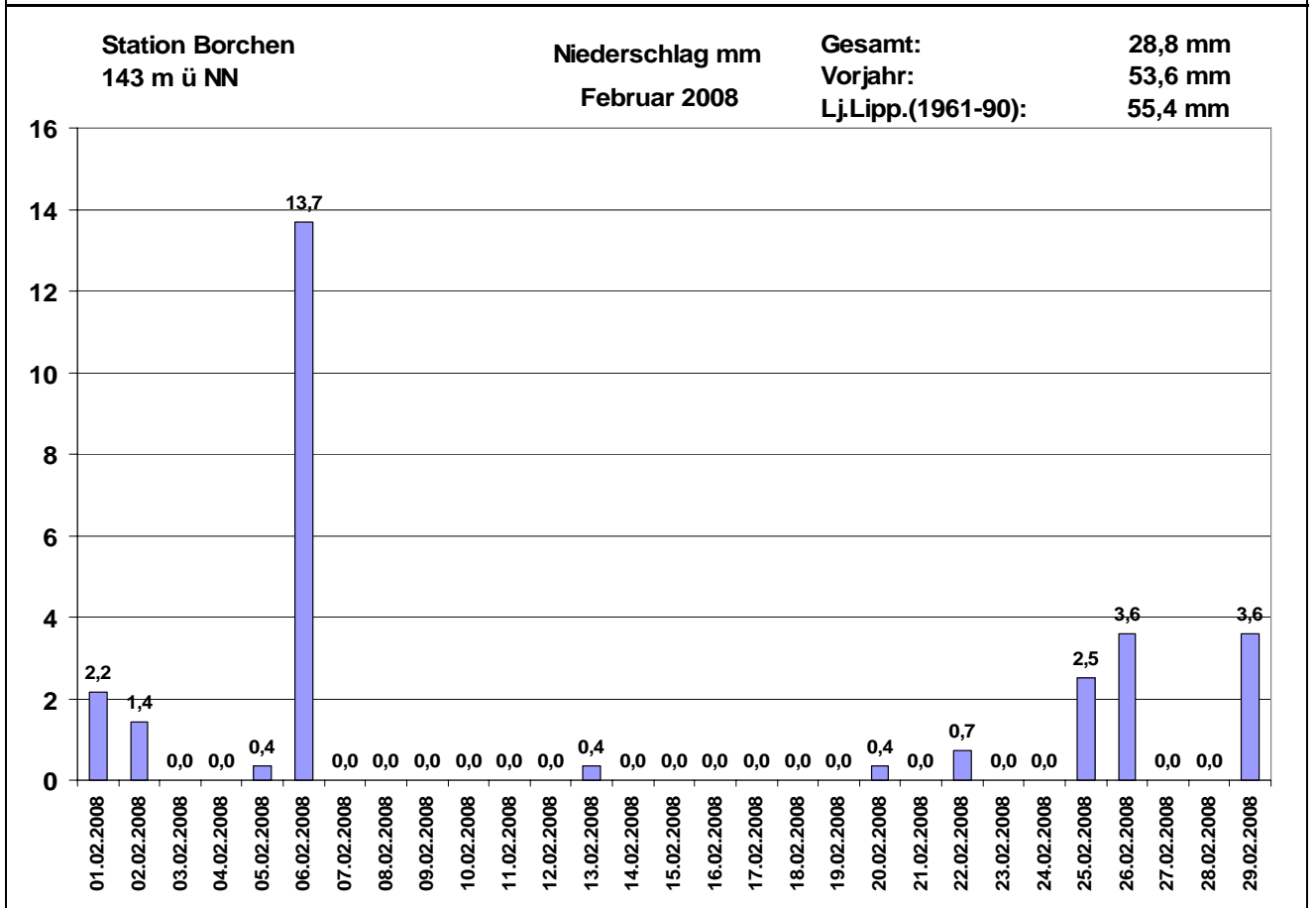
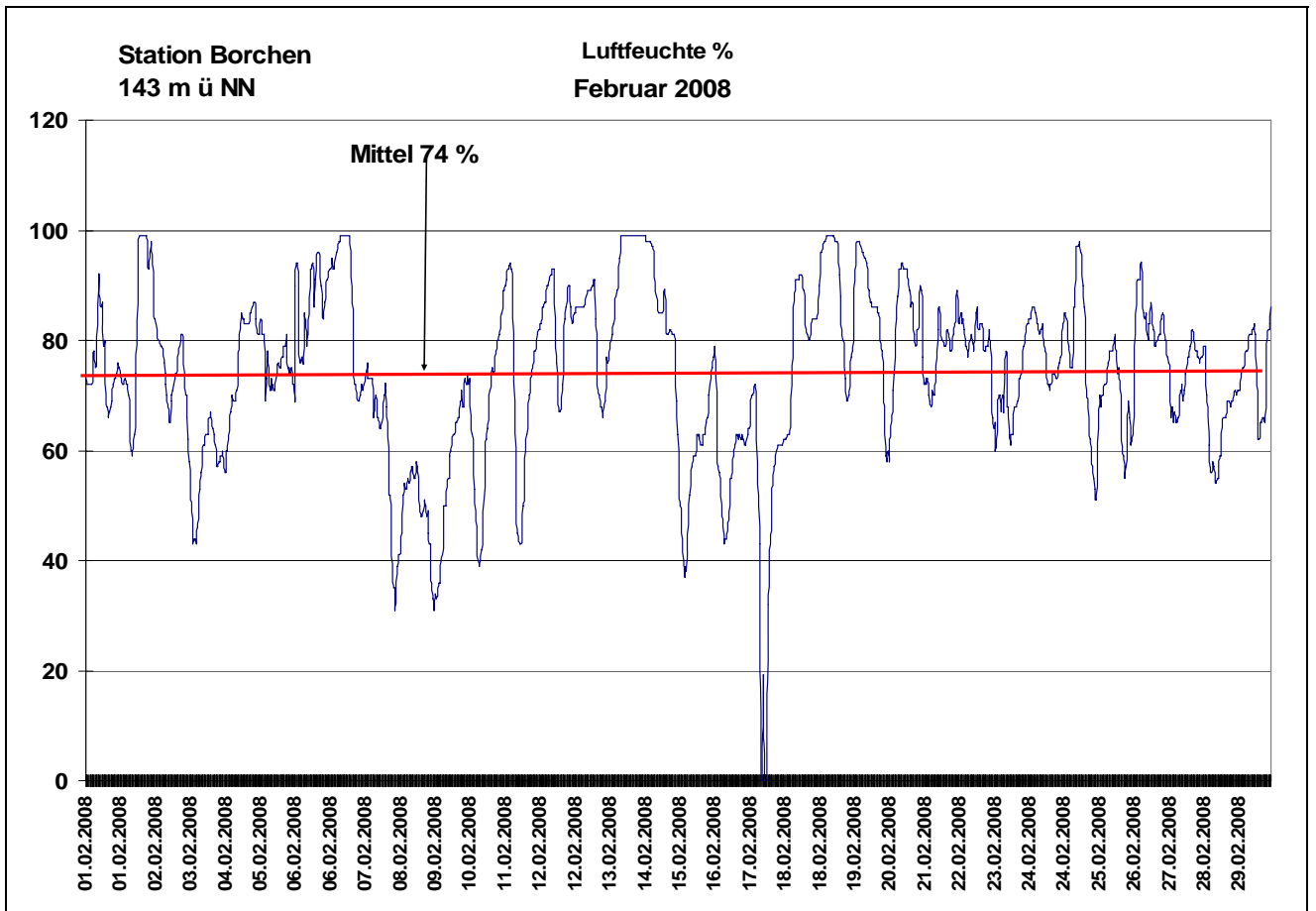
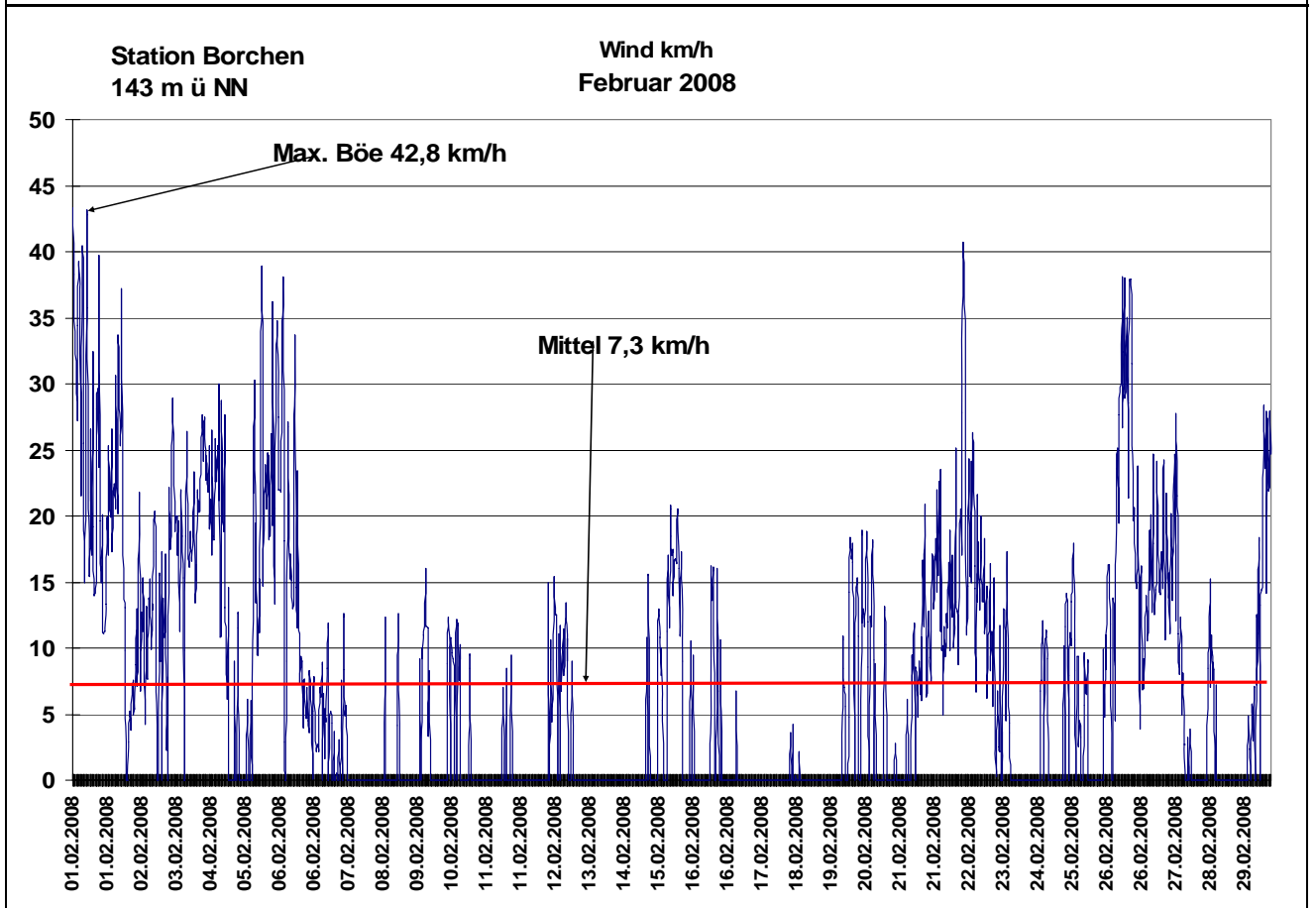
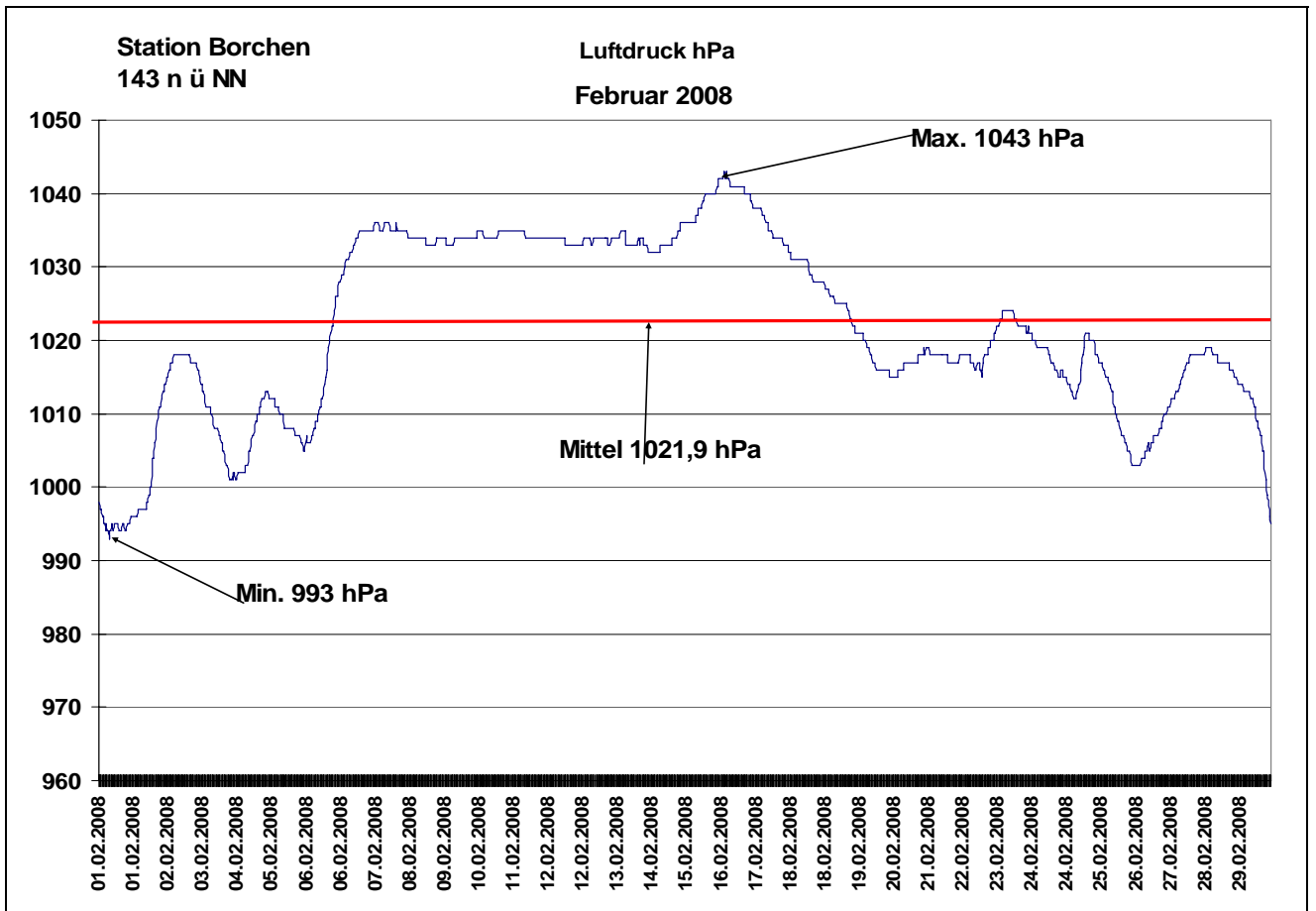


## Wettergrafiken und Tabelle Februar 2008 Station Borchten

Klimadaten		Wetterstation Borchten	
<b>Standortkoordinaten:</b>		geogr. 08°43'35"O - 51°39'58"N	
		143 m ü. NN	
<b>Monatswerte: Feb 08</b>			
<b>Temperatur: (Vj.6,9°C)</b>	<b>5,5 °C</b>	Tage mit Schneedecke:	
Lj.Mittel:(Lipp.1961-90):	1,6 °C	Eistage(Max<0,0°C):	
Abweichung:	3,9 K	Frosttage(MIN<0,0°C): 15	
Absoluts Max.:	15,1 °C	Sommertage(Max>=25°C):	
Absolutes Min.:	- 5,6 °C	Heiße Tage(Max>=30°C):	
<b>Niederschlag: (Vj.53,6 mm) 28,8 mm</b>		<b>Luftdruck(Meereshöhe):hPa</b>	
Max.Tag:	13,7 mm	Absolutes Max.:	
Lj.Mittel(Lipp. 1961-90):	55,4 mm	Absolutes Min.:	
<b>Mittel relative Feuchte: 74 %</b>		Mittel: 1021,9	
<b>Max. Windböe: 42,8 km/h</b>		<b>Sonne h: 70,0 h</b>	
<b>Mittlere Wind: 7,3 km/h</b>		Lj.Lipp.(1961-90): 73,3 h	







Station Borchten  
143 m ü NN

Sonnenschein h  
Februar 2008

Gesamt: 70,0 h  
Lj.Lipp.(1961-90): 73,3 h

