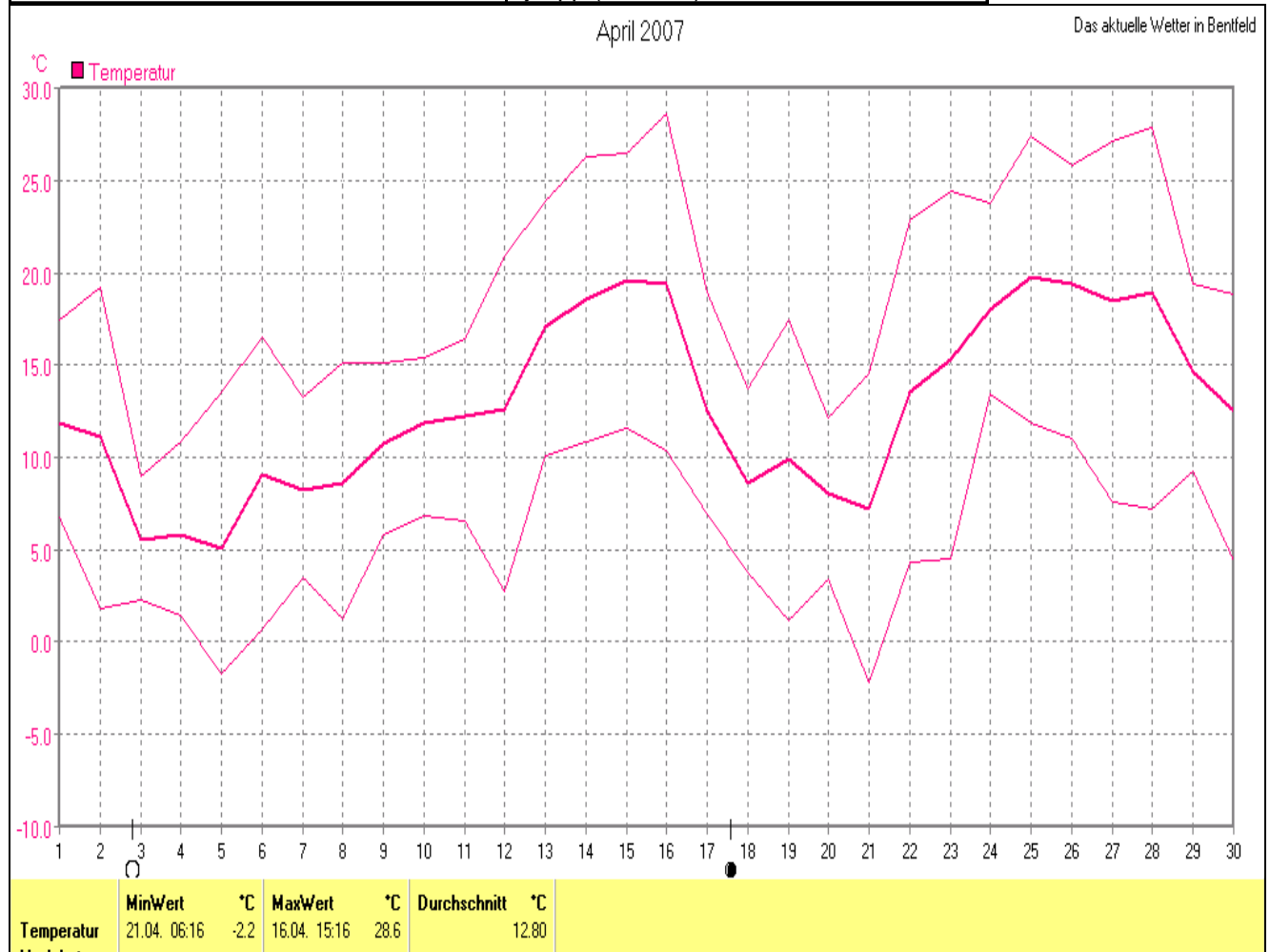
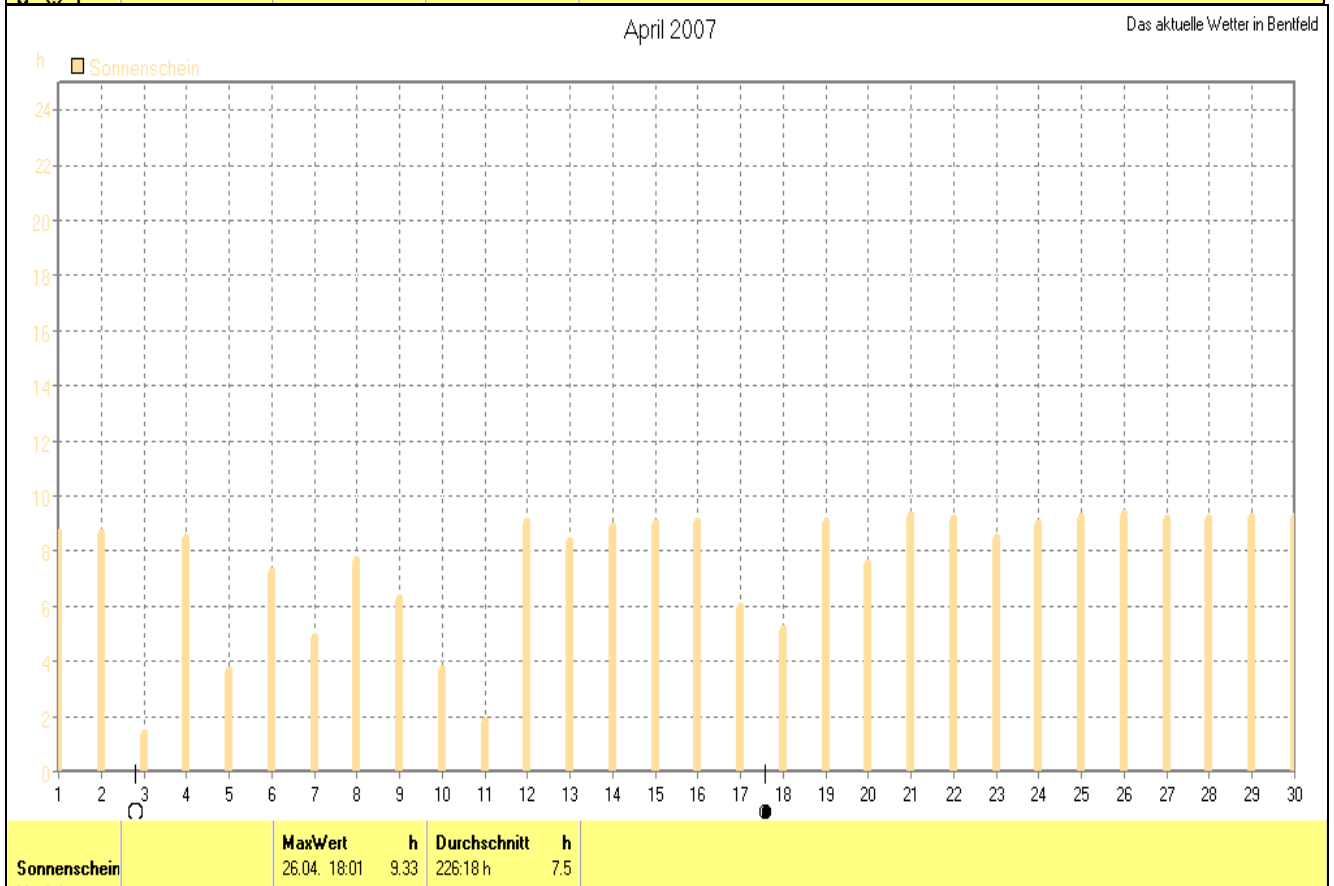
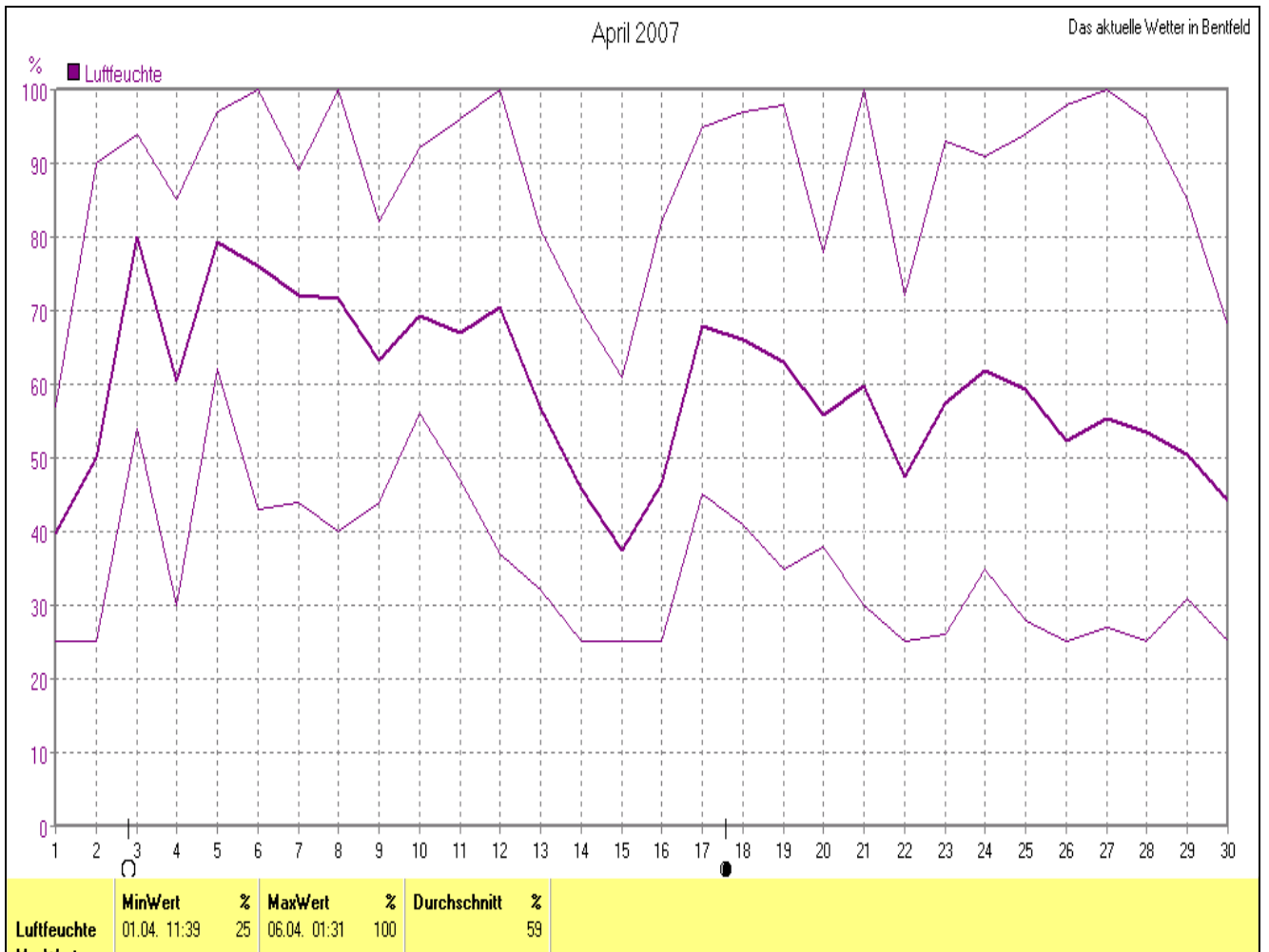


# Wettergrafiken und Tabelle April 2007 Station Bentfeld

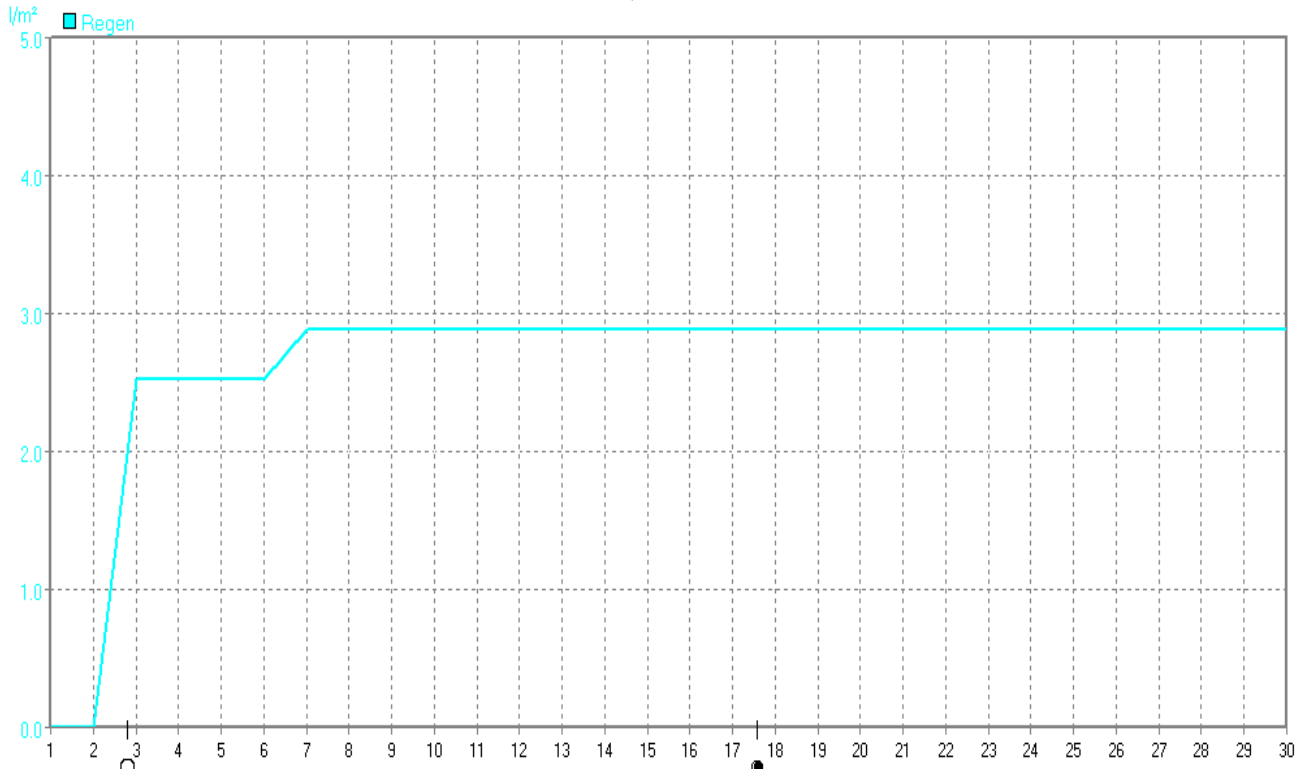
Klimadaten		Wetterstation Bentfeld	
<b>Standortkoordinaten:</b>		geogr. 08°37'13"O - 51°44'33"N	
		91 m ü. NN	
<b>Monatswerte: Apr 07</b>			
<b>Temperatur: (Vj.9,1°C)</b>	<b>12,8°C</b>	<b>Tage mit Schneedecke:</b>	
Lj.Mittel:(Lippspr. 1961-90):	7,9 °C	Eistage(Max<0,0°C):	
Abweichung:	4,9 K	Frosttage(MIN<0,0°C): 2	
Absoluts Max.:	28,6 °C	Sommertage(Max>=25°C): 6	
Absolutes Min.:	- 2,2 °C	Heiße Tage(Max>=30°C):	
Bodentemperatur:	Mittel: 12,2°C	Max.:26,2°C	Min.: - 0,6°C
<b>Niederschlag: (Vj.110,9 mm)</b>	<b>2,9 mm</b>	<b>Luftdruck(Meereshöhe):hPa</b>	
Max.Tag:	2,5 mm	Absolutes Max.: 1029	
Lj.Mittel(Lippspr. 1961-90):	66,6 mm	Absolutes Min.: 1014	
<b>Mittel relative Feuchte:</b>	<b>59,0 %</b>	Mittel: 1019,8	
Max. Windböe:	46,4 km/h	Sonne in h: 226,8 h	
<b>Mittlere Wind:</b>	<b>9,0 km/h</b>	Lj.Lipp.(1961-90): 147,6 h	





April 2007

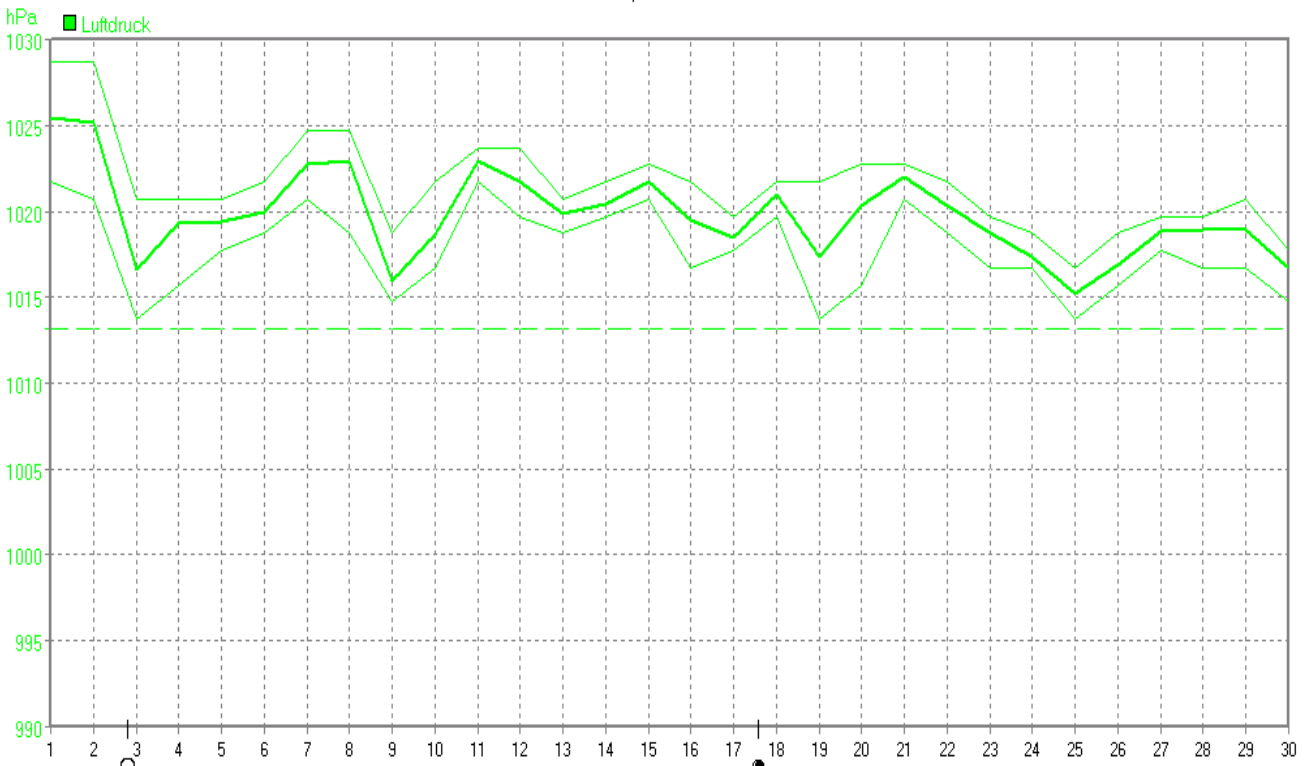
Das aktuelle Wetter in Bentfeld



Regen	Regentage	MaxWert	l/m²	Gesamt	l/m²
	2	03.04. 17:26	2.5		2.9

April 2007

Das aktuelle Wetter in Bentfeld



Luftdruck	MinWert	hPa	MaxWert	hPa	Durchschnitt	hPa
	03.04. 15:16	1014	01.04. 22:48	1029		1019.8

