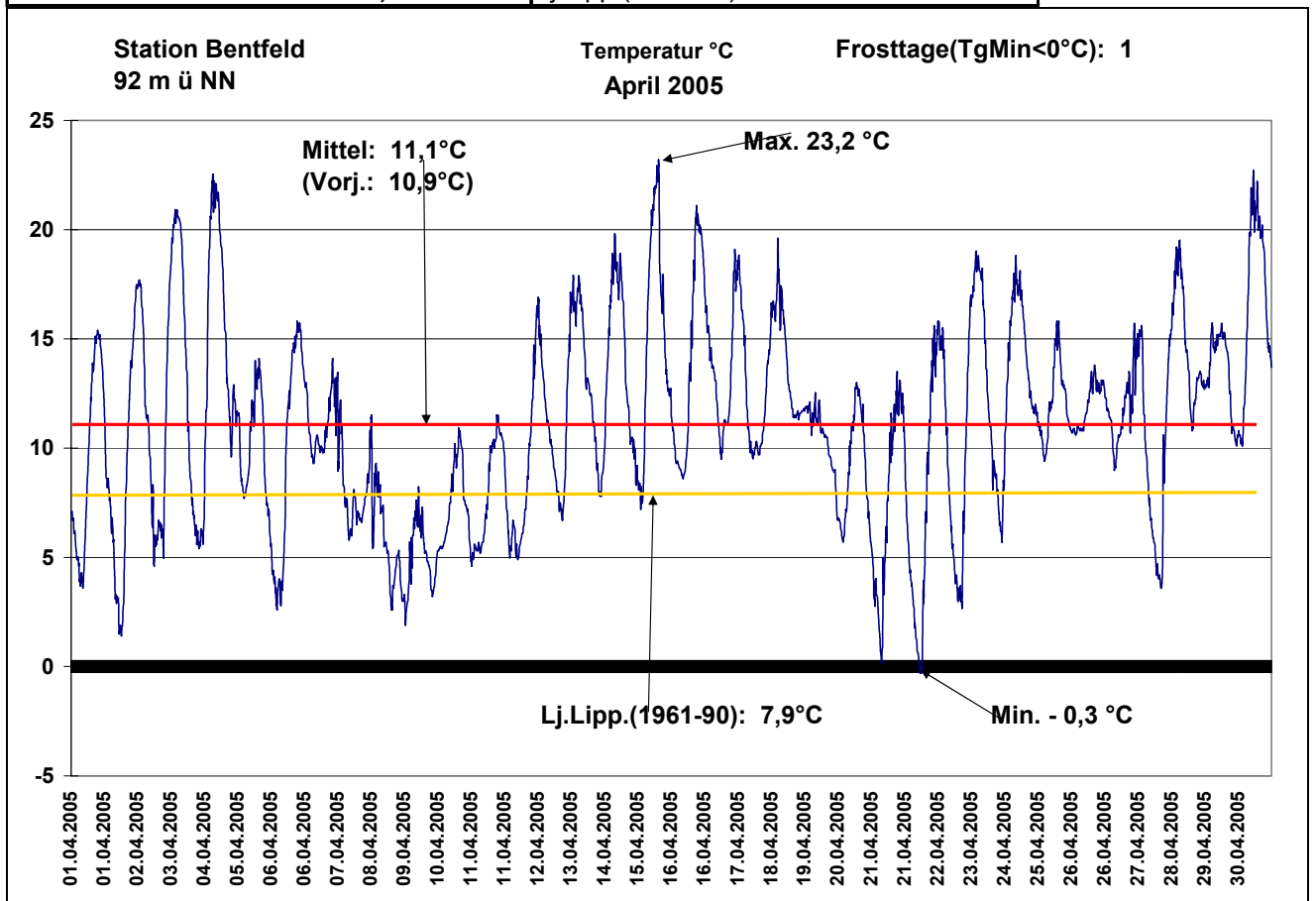
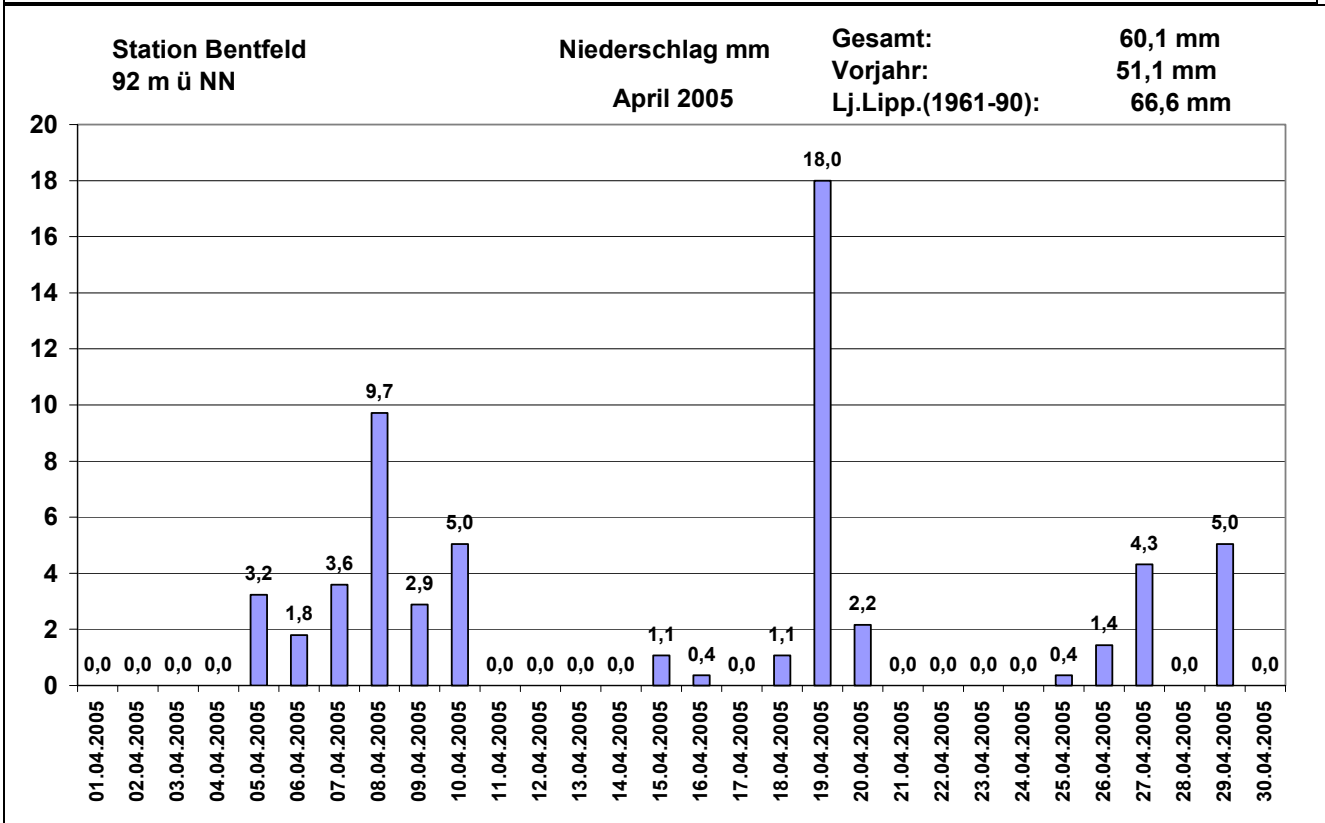
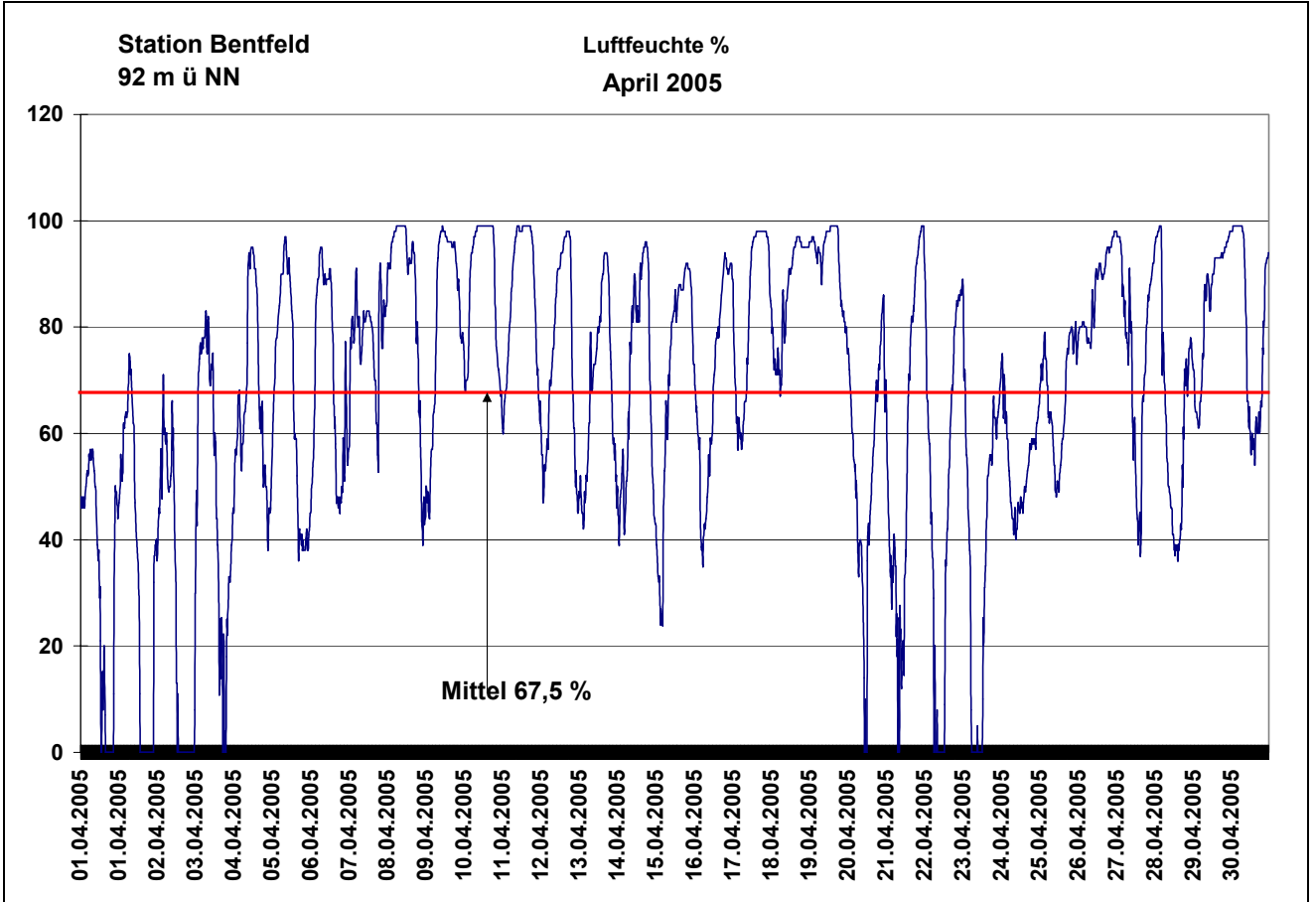
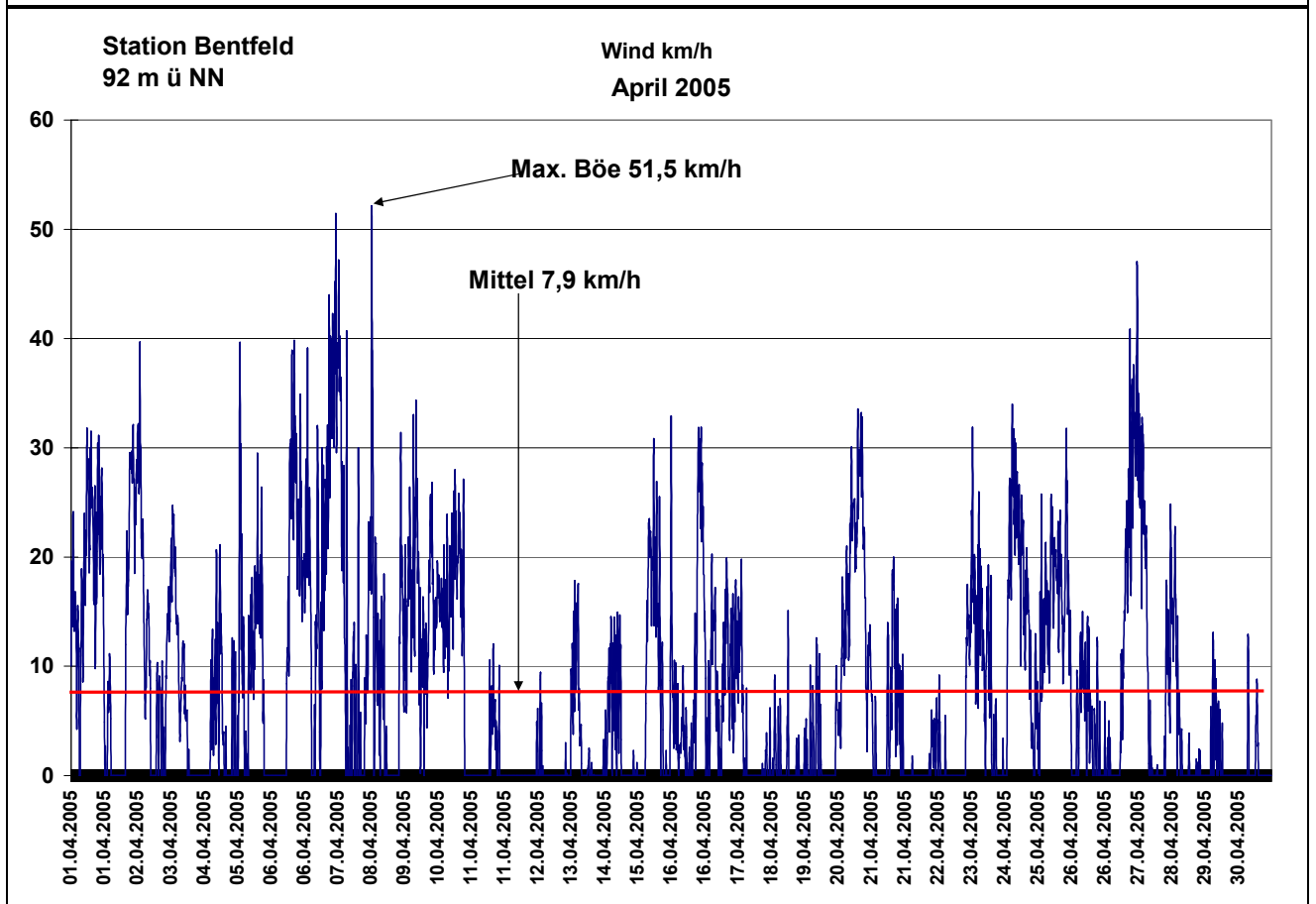
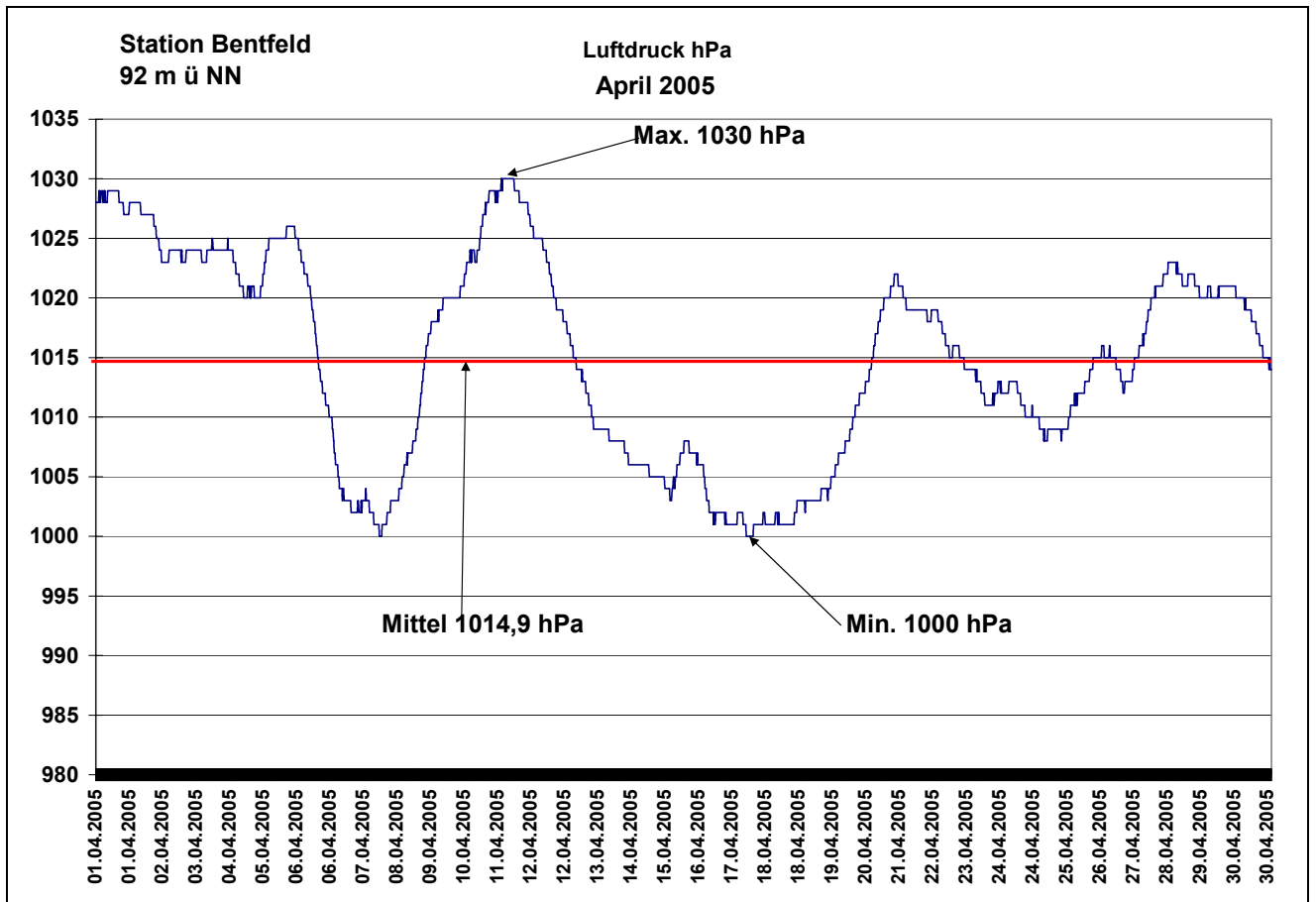


Wettergrafiken und Tabelle April 2005 Station Bentfeld

<u>Klimadaten</u>	<u>Wetterstation Bentfeld</u>
Standortkoordinaten:	geogr. 08°37'13"O - 51°44'33"N
	91 m ü. NN
Monatswerte: Apr 05	
Temperatur: (Vj.10,9°C)	11,1 °C
Lj.Mittel:(Lippspr. 1961-90):	7,9 °C
Abweichung:	3,1 K
Absoluts Max.:	23,2 °C
Absolutes Min.:	- 0,3 °C
Niederschlag: (Vj.51,1 mm)	60,1 mm
Max.Tag:	18,0 mm
Lj.Mittel(Lippspr. 1961-90):	66,6 mm
Mittel relative Feuchte:	67,5 %
Max. Windböe:	51,5 km/h
Mittlere Wind:	7,9 km/h
	Tage mit Schneedecke:
	Eistage(Max<0,0°C):
	Frosttage(MIN<0,0°C): 1
	Sommertage(Max>=25°C):
	Heiße Tage(Max>=30°C):
	Luftdruck(Meereshöhe):hPa
	Absolutes Max.: 1030
	Absolutes Min.: 1000
	Mittel: 1014,9
	Sonne i. Min.: 10924
	Lj.Lipp.(1961-90): 8856







Station Bentfeld
92 m ü NN

Sonnenscheindauer in Min.
April 2005

Gesamt:
Lj.Lipp.(1961-90):

10924 Min.
8856 Min.

