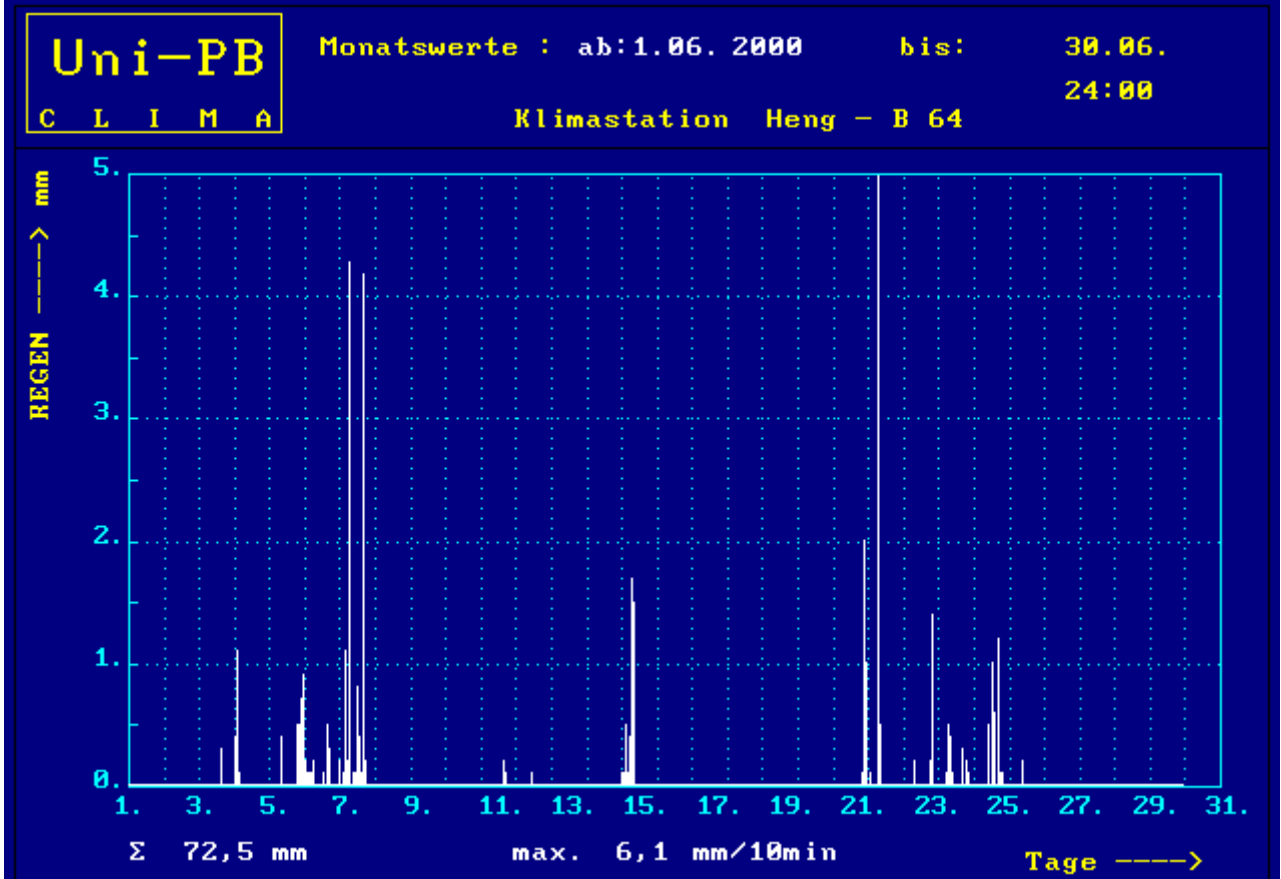
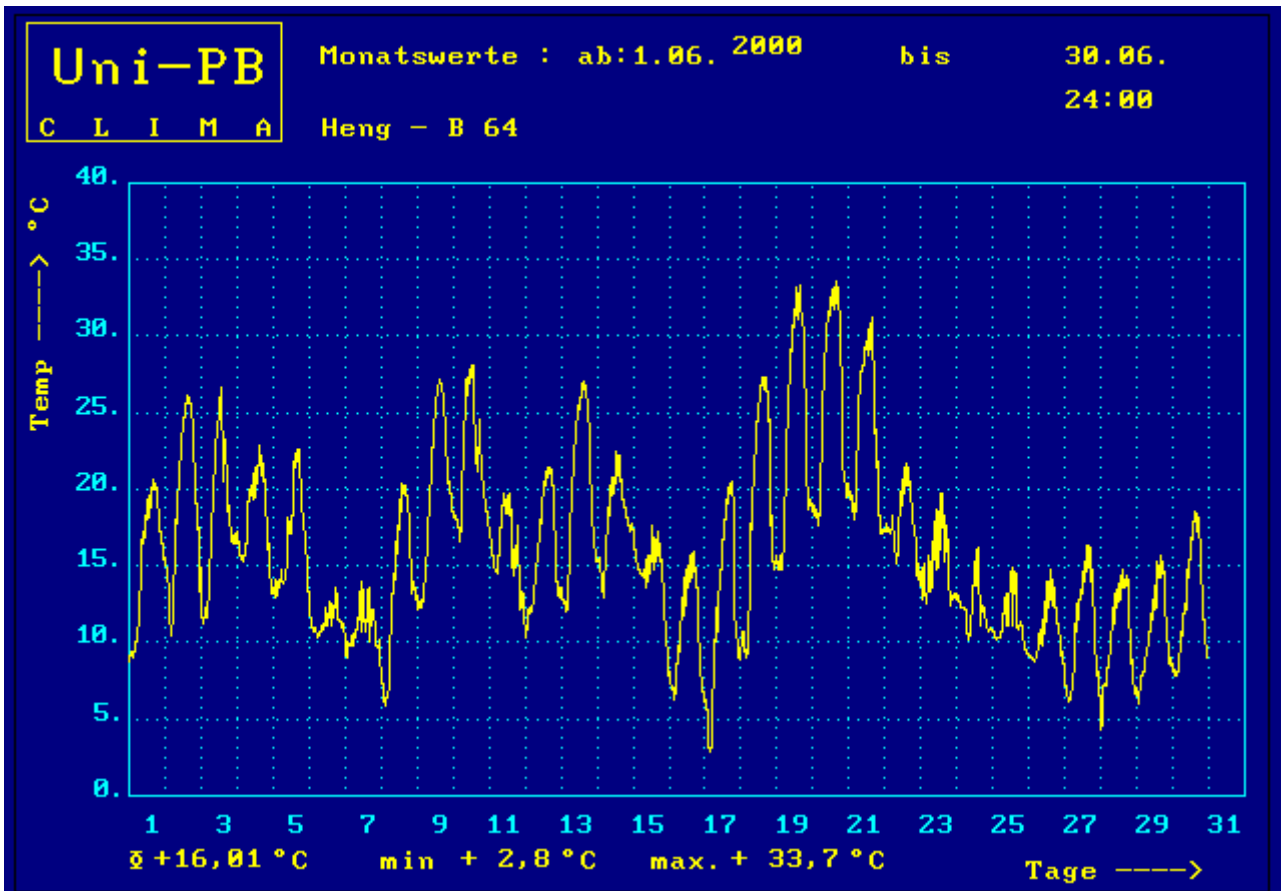


Wettergrafiken und Tabelle Juni 2000 Station Benhausen (Heng)



Uni-PB

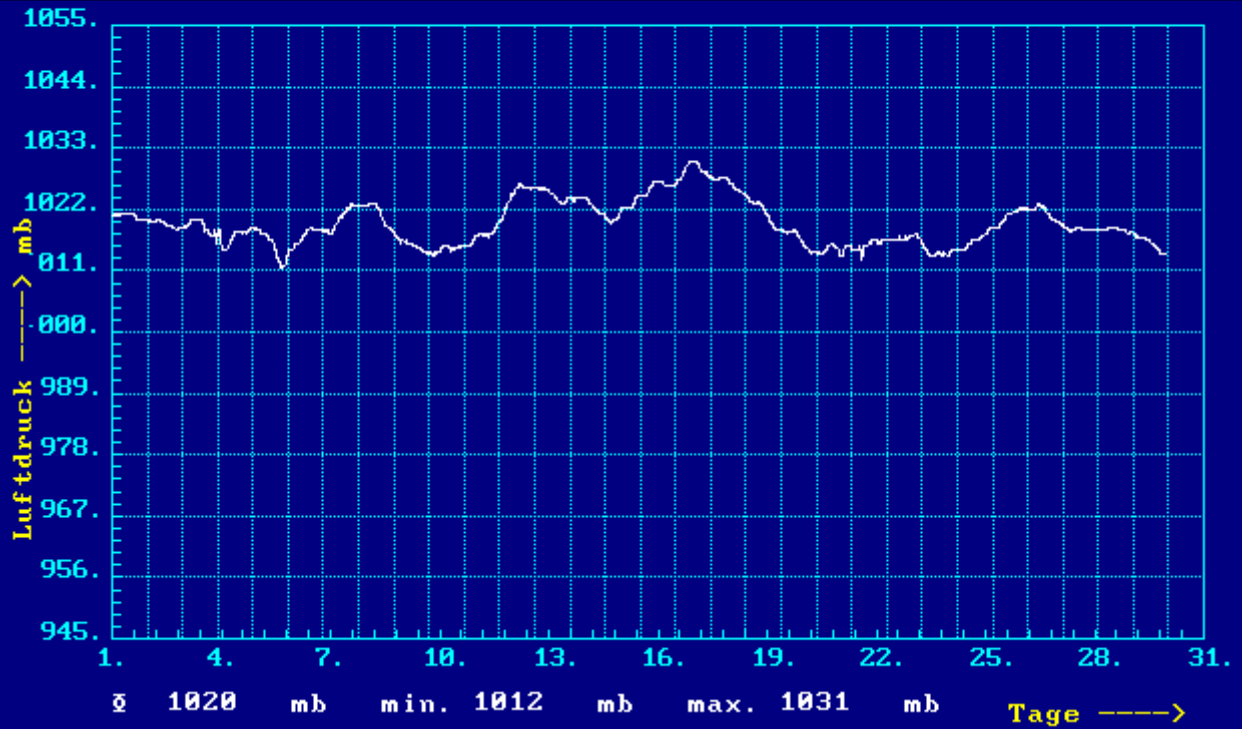
Monatswerte : ab:1.06.2000

bis: 30.06.

C L I M A

Heng - B 64

24:00



Uni-PB

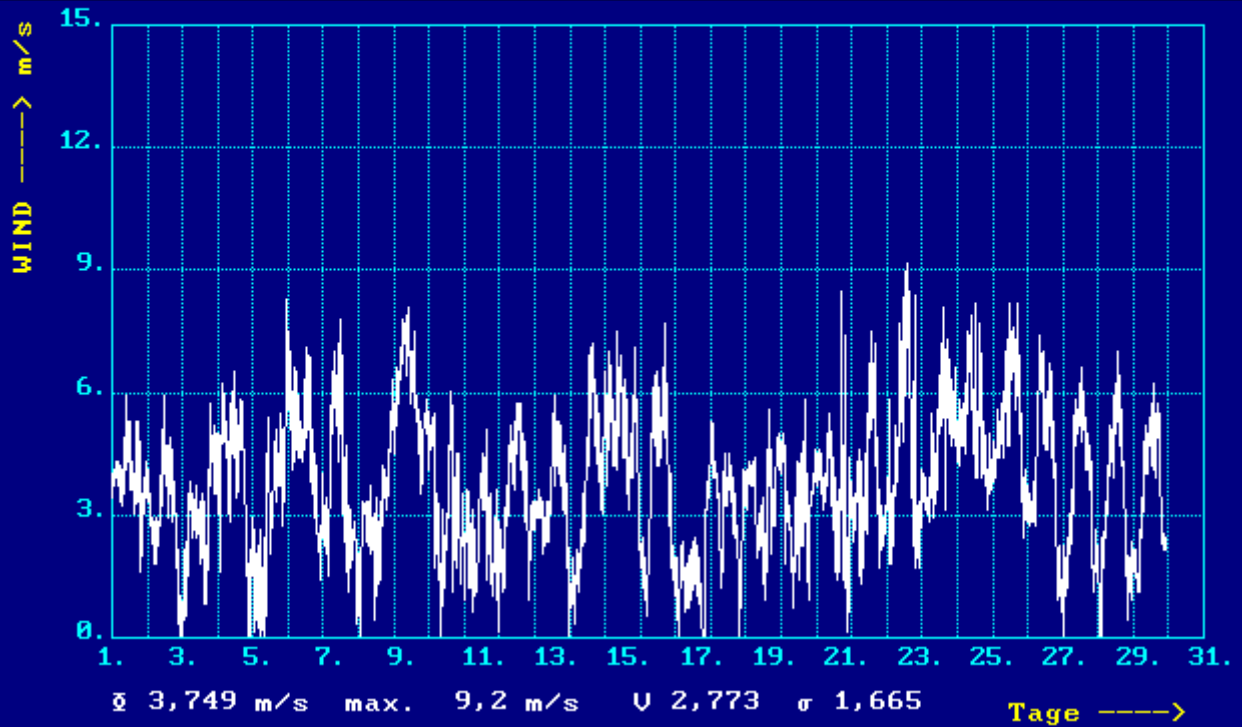
Monatswerte : ab:1.06.2000

bis: 30.06.

C L I M A

Heng - B 64 (Mefhöhe 10 m)

24:00



Klimadaten Wetterstation Benhausen(Heng)

Standortkoordinaten: geogr. 8°50'20``O - 51°43'21`` N
rechts 3488880 - hoch 5731965
235 m ü. NN

Monatswerte: **Jun 00**

Temperatur: **16,0 °C**
Lj.Mittel:(Lippspr. 1961-90): 15,3 °C
Abweichung: 0,7 °C

Absoluts Max.: 33,7 °C
Absolutes Min.: 2,8 °C

Tage mit Schneedecke:	
Eistage(Max<0,0°C):	
Frosttage(MIN<0,0°C):	
Sommertage(Max>=25°C):	6
Heiße Tage(Max>=30°C):	3

Niederschlag: **72,5 mm**
Max.Tag: 6,1 mm
Lj.Mittel(Lippspr. 1961-90): 89,7 mm

Luftdruck(Meereshöhe):hPa	
Absolutes Max.:	1031
Absolutes Min.:	1012

Mittel relative Feuchte: **72,5 %**

Differenz:	19
------------	----

Max. Windböe: **33,1 km/h**
Mittlere Wind: **13,5 km/h**