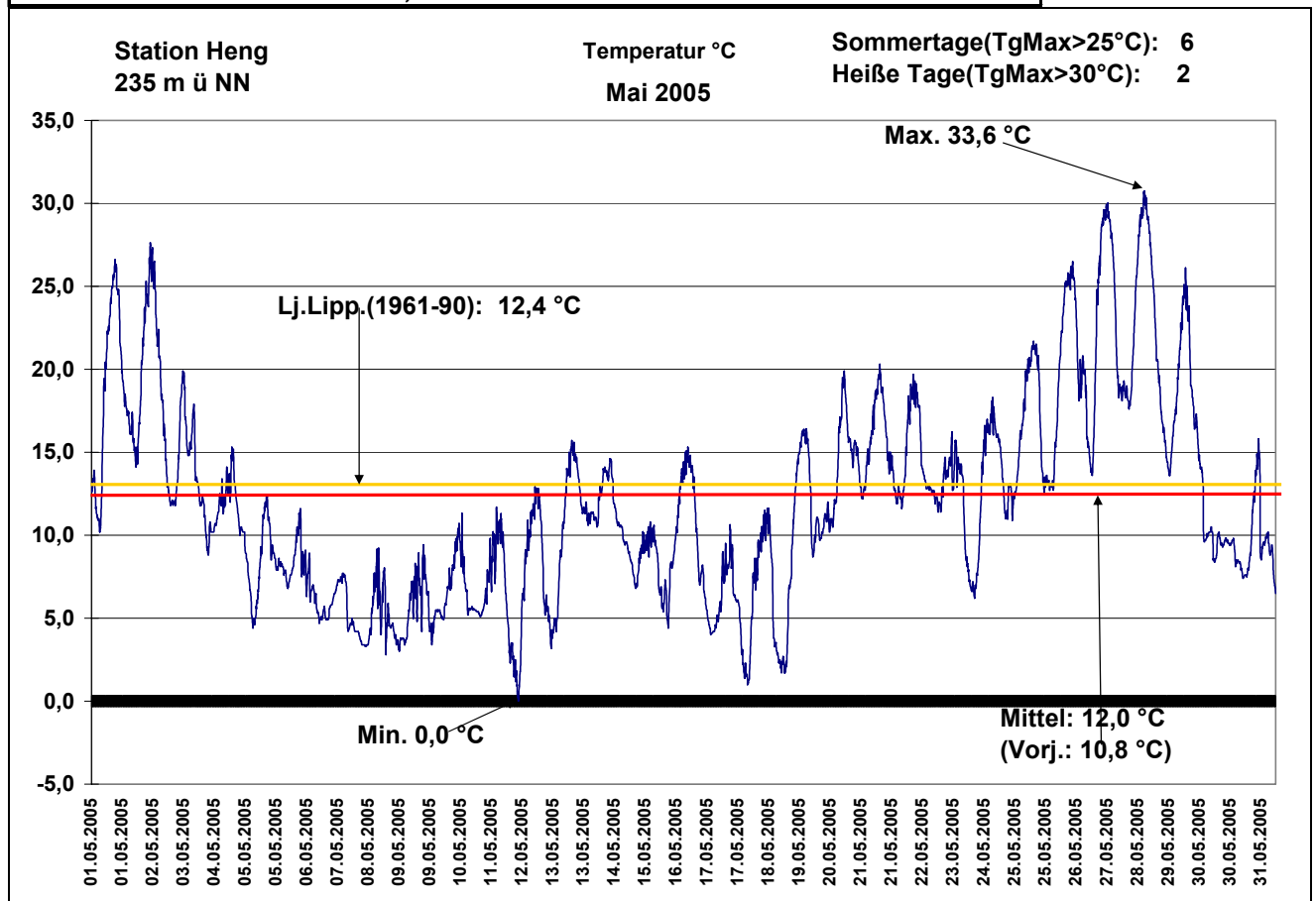
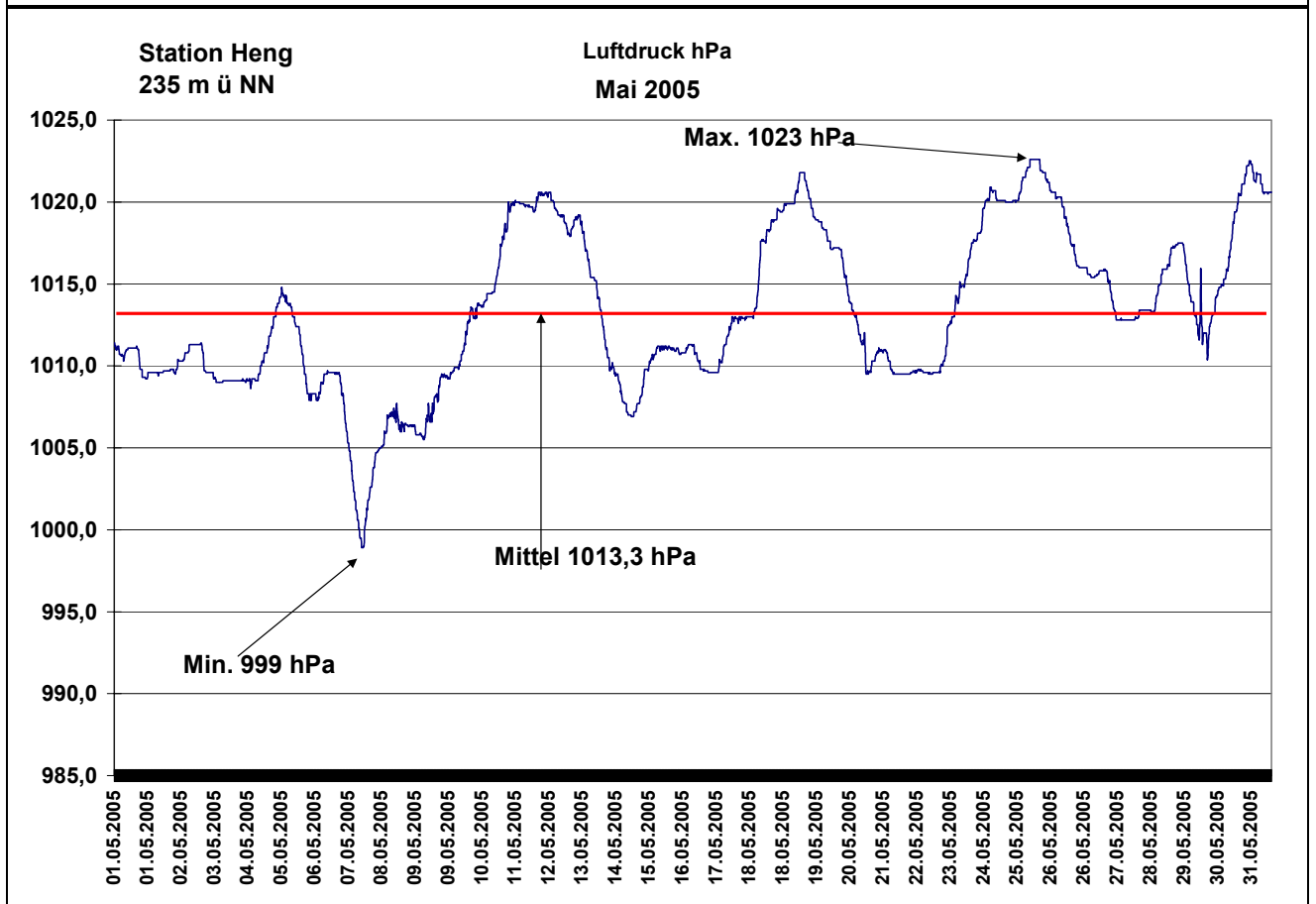
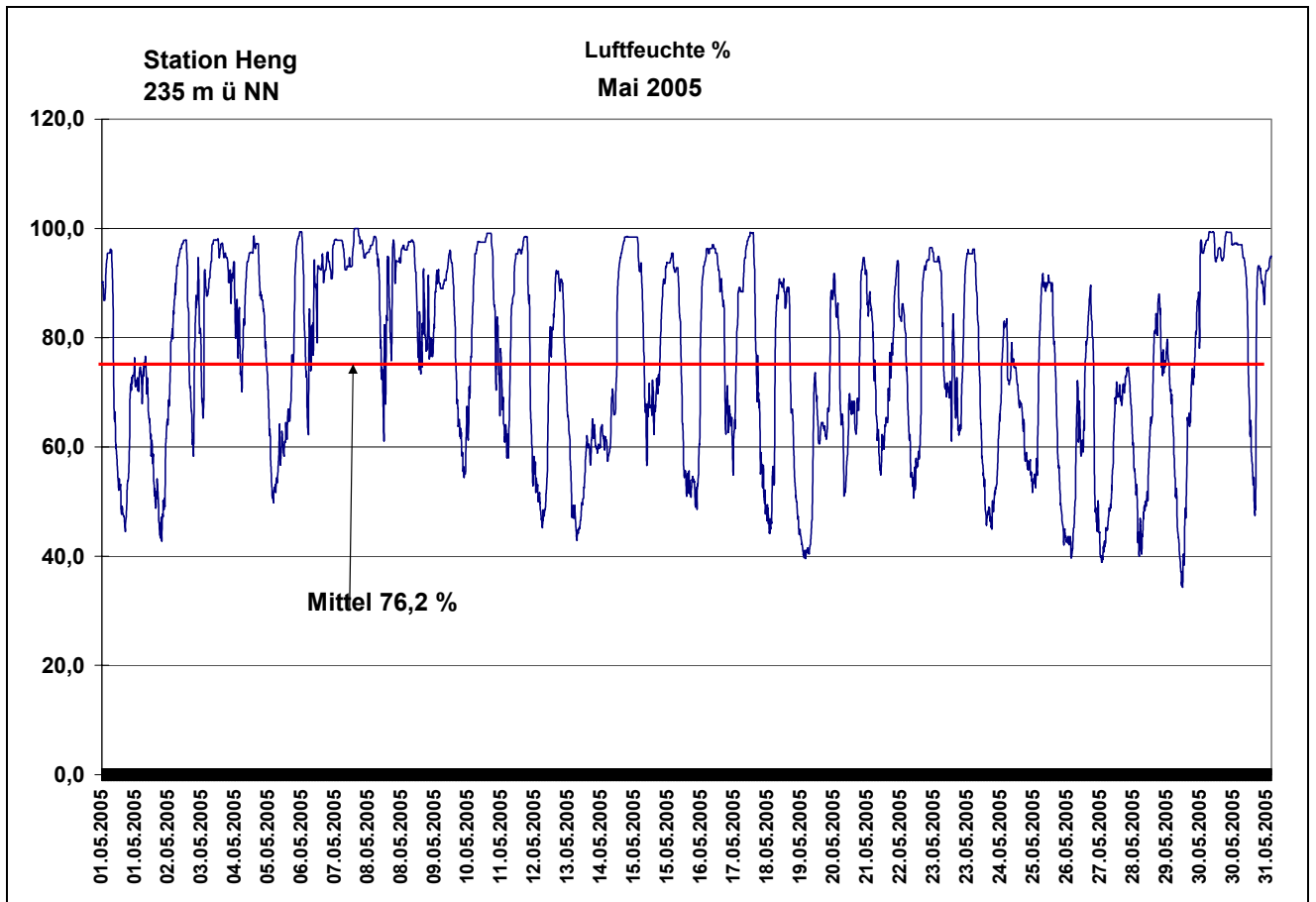


## Wettergrafiken und Tabelle Mai 2005 Station Benhausen (Flur Heng)

<u>Klimadaten</u>	<u>Wetterstation Benhausen(Heng)</u>
<b><u>Standortkoordinaten:</u></b>	geogr. 8°50'20``O - 51°43'21`` N rechts 3488880 - hoch 5731965 235 m ü. NN
<b><u>Monatswerte:</u></b> <b>Mai 05</b>	
<b>Temperatur: (Vj.10,8°C)</b> <b>12,0 °C</b>	Tage mit Schneedecke: Eistage(Max<0,0°C): Frosttage(MIN<0,0°C): Sommertage(Max>=25°C):    6 Heiße Tage(Max>=30°C):    2
Lj.Mittel:(Lippspr. 1961-90):    12,4 °C	
Abweichung:    - 0,4 K	
Absoluts Max.:    30,7 °C	<b>Luftdruck(Meereshöhe):hPa</b> Absolutes Max.:    1023 Absolutes Min.:    999  Mittel:    1013,3
Absolutes Min.:    0,0 °C	
<b>Niederschlag: (Vj.80,2 mm)</b> <b>83,1 mm</b>	
Max.Tag:    20,4 mm	<b>Mittel relative Feuchte:</b> <b>76,2 %</b>
Lj.Mittel(Lippspr. 1961-90):    78,2 mm	
<b>Max. Windböe:</b> <b>10,4 m/s</b>	<b>Mittlere Wind:</b> <b>3,5 m/s</b>
<b>Mittlere Wind:</b> <b>3,5 m/s</b>	

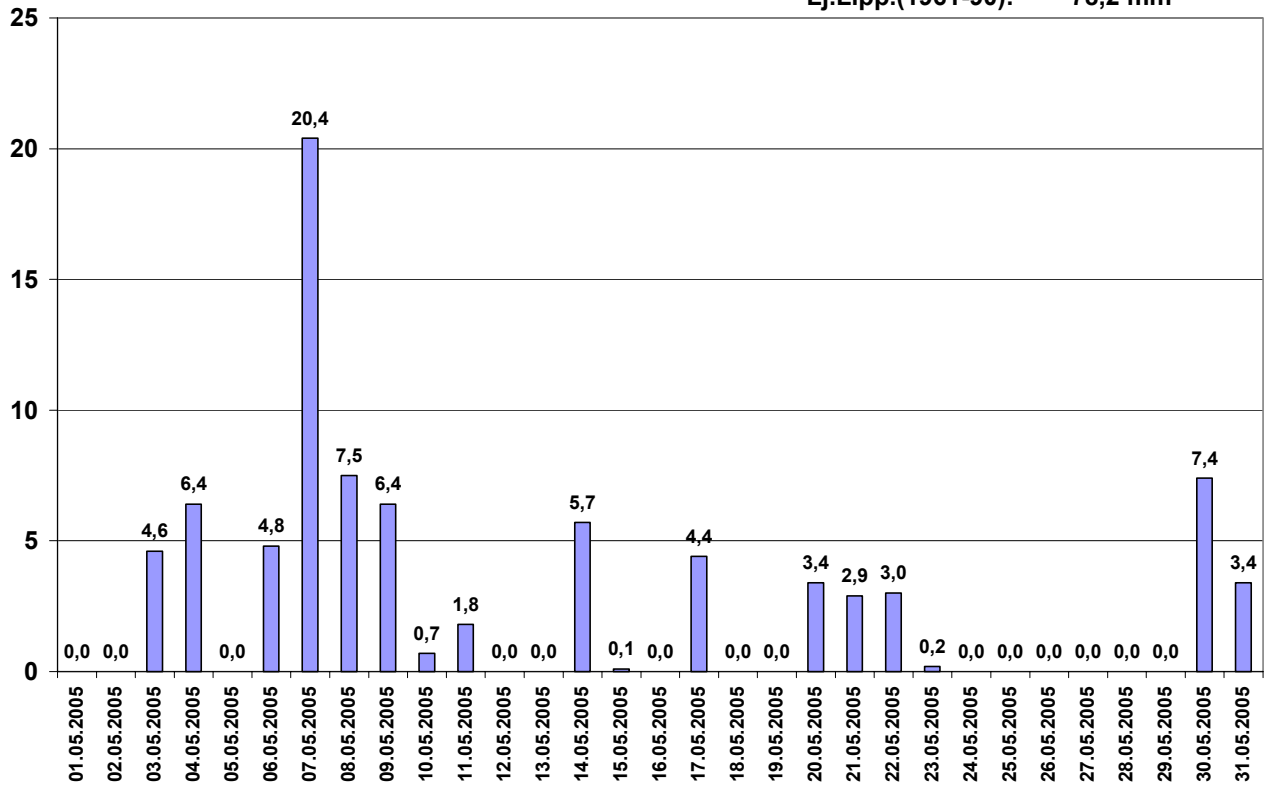




Station Heng  
235 m ü NN

Niederschlag mm  
Mai 2005

Gesamt: 83,1 mm  
Vorjahr: 80,2 mm  
Lj.Lipp.(1961-90): 78,2 mm



Station Heng  
235 m ü NN

Wind m/s  
Mai 2005

