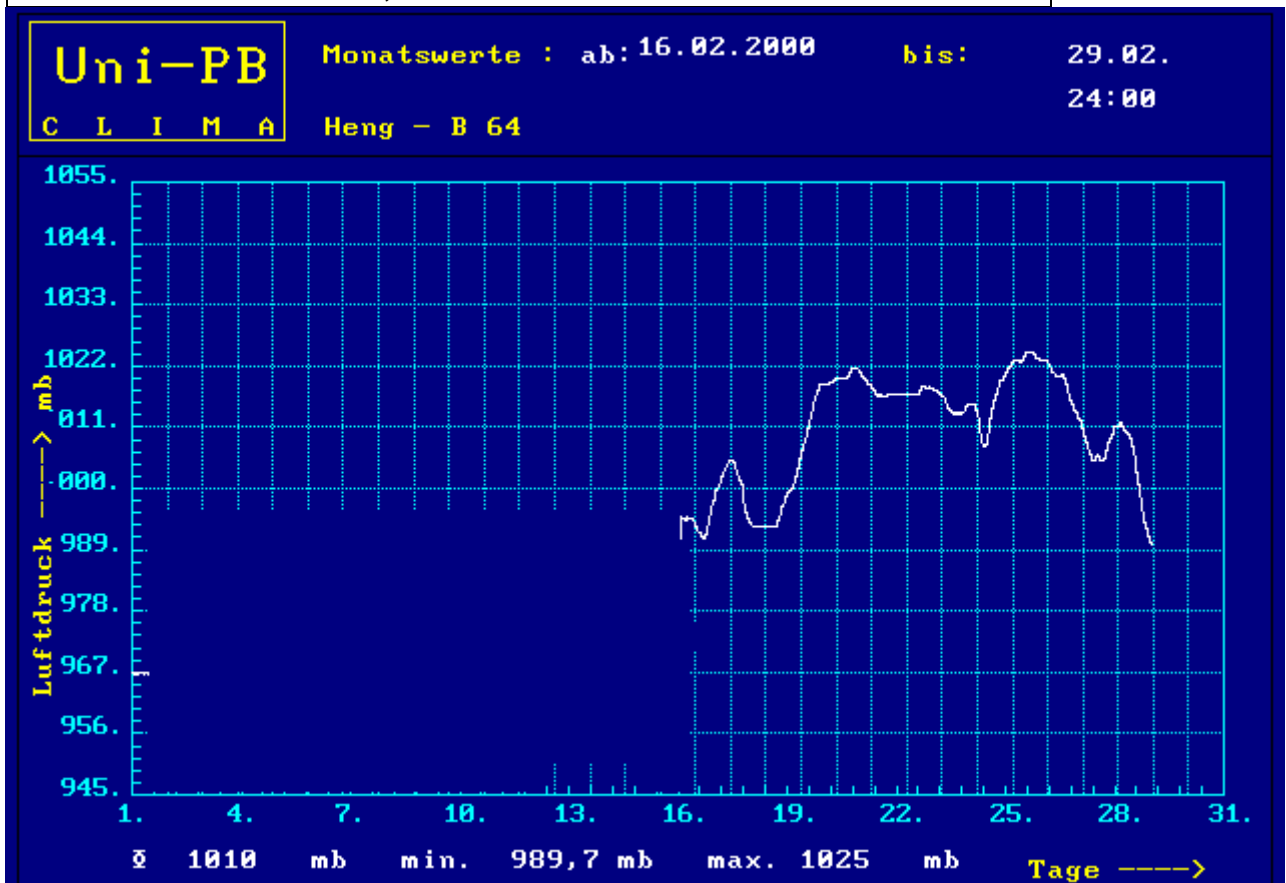


Wettergrafiken und Tabelle Februar 2000 Station Benhausen (Flur Heng)

Klimadaten		Wetterstation Benhausen(Heng)	
Standortkoordinaten:			
		geogr. 8°50'20``O - 51°43'21`` N	
		rechts 3488880 - hoch 5731965	
		235 m ü. NN	
Monatswerte: Feb 00			
Temperatur:			
	4,5 °C	Tage mit Schneedecke: Eistage(Max<0,0°C): Frosttage(MIN<0,0°C): 6 Sommertage(Max>=25°C): Heiße Tage(Max>=30°C):	
Lj.Mittel:(Lippspr. 1961-90):	1,6 °C		
Abweichung:	2,9 °C		
Absoluts Max.:	14,0 °C	Luftdruck(Meereshöhe):hPa Absolutes Max.:defekt bis 16.02 Absolutes Min.: Differenz:	
Absolutes Min.:	- 3,1 °C		
Niederschlag:			
	84,2 mm	Luftdruck(Meereshöhe):hPa Absolutes Max.:defekt bis 16.02 Absolutes Min.: Differenz:	
Max.Tag: 0,8 mm(10 Min.)			
Lj.Mittel(Lippspr. 1961-90):	55,4 mm		
Mittel relative Feuchte:			
	82,5 %		
Max. Windböe:			
	15,2 m/s		
Mittlere Wind:			
	5,8 m/s		



Uni-PB

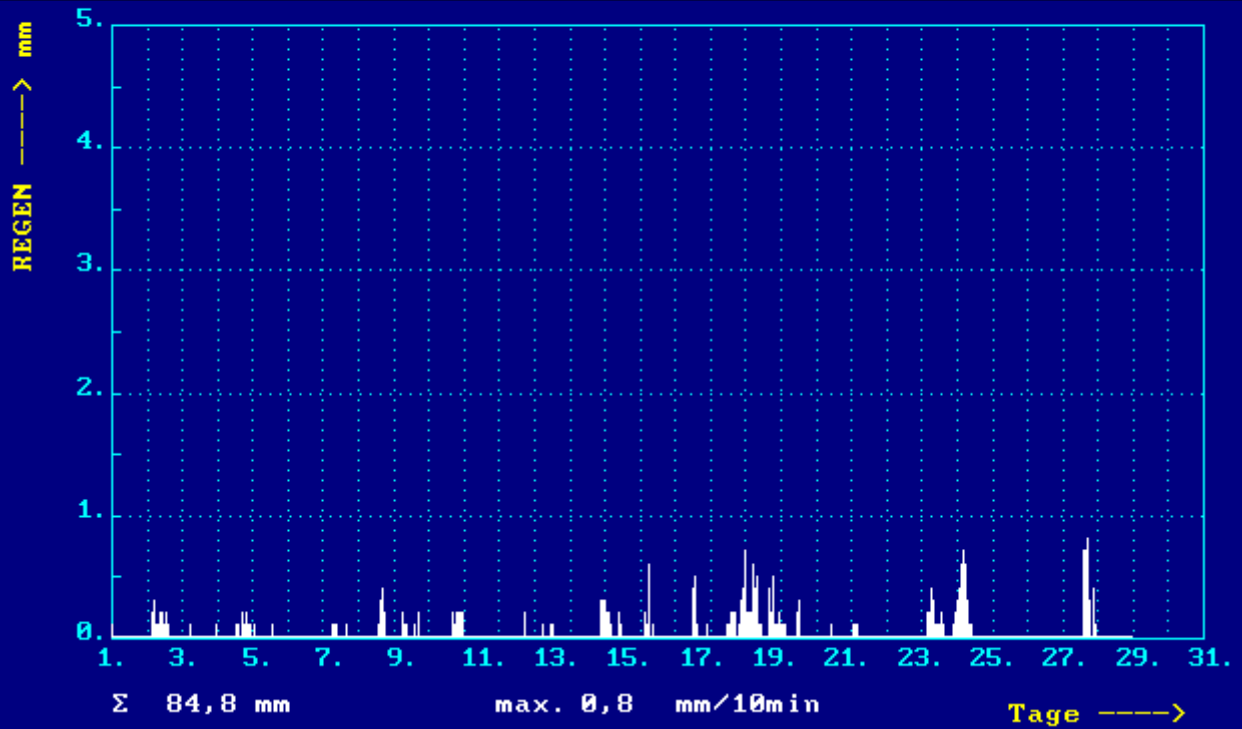
C L I M A

Monatswerte : ab:1.02.2000

bis: 29.02.

24:00

Klimastation Heng - B 64



Uni-PB

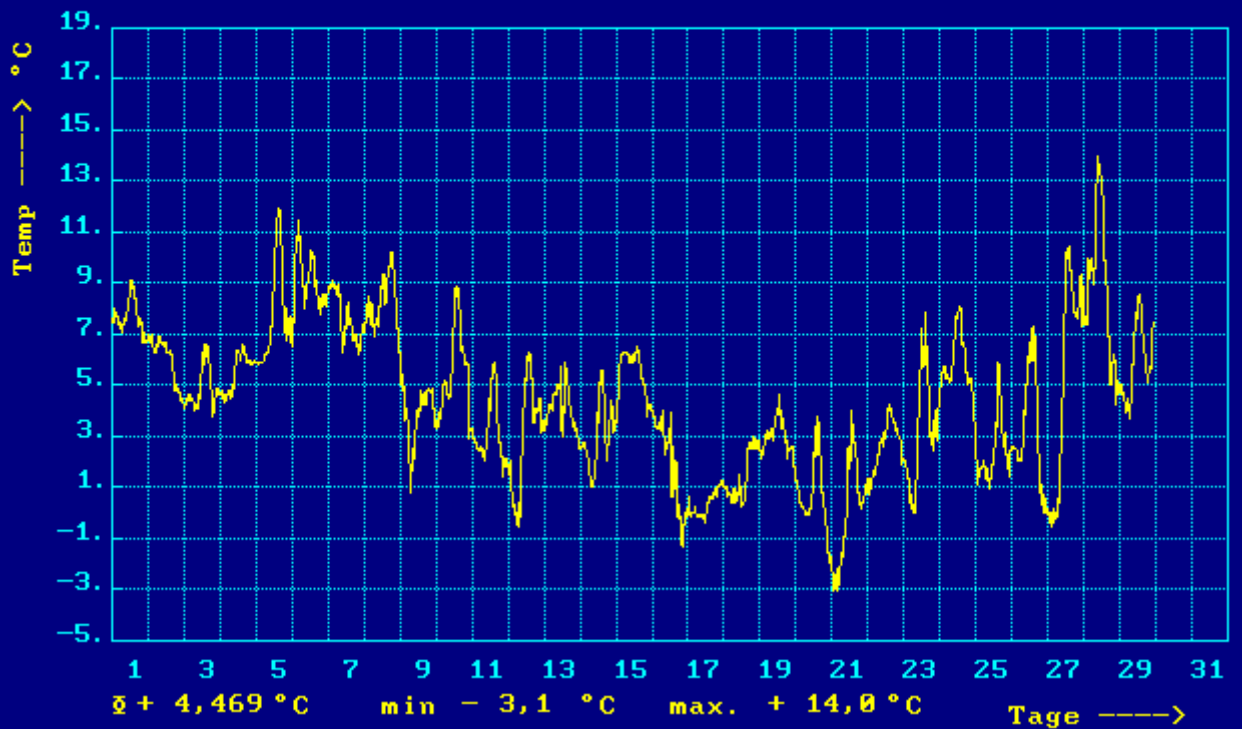
C L I M A

Monatswerte : ab:1.02.2000

bis 29.02.

24:00

Heng - B 64



Uni-PB

Monatswerte : ab:1.02.2000

bis: 29.02.

C L I M A

Heng - B 64 (Messhöhe 10 m)

24:00

